

Urząd Gminy  
Ul. Jana Pawła II 312  
34-425 Biały Dunajec



# RAPORT

z konsultacji społecznych w sprawie:  
wyznaczenia obszarów zdegradowanych  
i obszarów rewitalizacji  
na terenie Gminy Biały Dunajec

Styczeń 2017

## Spis treści

1. WPROWADZENIE .....	3
1.1. Przedmiot konsultacji .....	4
1.2. Podstawa prawna .....	4
1.3. Podmioty uprawnione do uczestnictwa w konsultacjach.....	4
1.4. Termin konsultacji. ....	5
1.5. Forma i tryb konsultacji .....	5
1.6. Forma i tryb konsultacji .....	5
2.1. Spotkania rewitalizacyjne warsztatowe .....	7
2.2. Uwagi ustne.....	7
2.3 Ankiety.....	7
2.3.1. Wyniki badań sondażowych ankietowych .....	8
2.4. Uwagi zgłaszane na etapie konsultacji społecznych w formie pisemnej .....	15

## 1. WPROWADZENIE

Zaangażowanie społeczne odgrywa istotną rolę w tworzeniu i wdrażaniu programów rewitalizacji w gminie.

Konsultacje społeczne to proces, w którym przedstawiciele władz przedstawiają obywatelom swoje plany dotyczące np. aktów prawnych, inwestycji lub innych przedsięwzięć, które będą miały wpływ na życie codzienne i pracę obywateli. Pozwalają na uzyskanie opinii, stanowisk, propozycji, itp. od instytucji i osób, których dotkną, w sposób bezpośredni lub pośredni skutki proponowanych przez administrację działań. Przeprowadzone konsultacje społeczne w znacznym stopniu zmniejszą ryzyko, że stworzony dokument nie będzie uwzględniał oczekiwań poszczególnych grup, do których jest adresowany. Podczas trwania konsultacji społecznych interesariusze, przede wszystkim mieszkańcy, ale także przedsiębiorcy, organizacje pozarządowe i inne zainteresowane strony miały możliwość zapoznania się z treścią konsultowanych dokumentów. Konsultacje nie ograniczą się jednak tylko do przedstawienia dokumentu, ale także do wysłuchania opinii i sugestii na jego temat, modyfikowania i informowania o ostatecznej decyzji.

Przedmiotem prowadzonych konsultacji społecznych było wyznaczenie obszarów zdegradowanych oraz obszarów rewitalizacji do Gminnego Programu Rewitalizacji

**Obszar zdegradowany** - obszar, na którym zidentyfikowano stan kryzysowy. Dotyczy to najczęściej obszarów miejskich, ale także wiejskich. Obszar zdegradowany może być podzielony na podobszary, w tym podobszary nieposiadające ze sobą wspólnych granic pod warunkiem stwierdzenia sytuacji kryzysowej na każdym z podobszarów<sup>1</sup>.

**Obszar rewitalizacji** - obszar obejmujący całość lub część obszaru zdegradowanego, cechującego się szczególną koncentracją negatywnych zjawisk, o których mowa w pkt 2, na którym, z uwagi na istotne znaczenie dla rozwoju lokalnego, zamierza się prowadzić rewitalizację. Obszar rewitalizacji może być podzielony na podobszary, w tym podobszary nieposiadające ze sobą wspólnych granic, lecz nie może obejmować terenów większych niż 20% powierzchni gminy oraz zamieszkałych przez więcej niż 30% mieszkańców gminy. W skład obszaru rewitalizacji mogą wejść obszary występowania problemów przestrzennych, takich jak tereny poprzemysłowe (w tym portowe i wydobywcze), powojenne lub pokolejowe,

---

<sup>1</sup> Wytyczne w zakresie rewitalizacji w programach operacyjnych na lata 2014 – 2020, MliR, Warszawa 3 lipca 2015 r.

wyłącznie w przypadku, gdy przewidziane dla nich działania są ściśle powiązane z celami rewitalizacji dla danego obszaru rewitalizacji.<sup>2</sup>

### **1.1. Przedmiot konsultacji**

Przedmiotem Raportu jest dostarczenie kompleksowej informacji z przebiegu konsultacji społecznych uchwały w sprawie wyznaczenia obszaru zdegradowanego i obszaru rewitalizacji na terenie Gminy Biały Dunajec oraz zaprezentowanie uwag, które wpłynęły od mieszkańców.

Obszary te są podstawą opracowywania Gminnego Programu Rewitalizacji, który stanowić będzie główne narzędzie prowadzenia rewitalizacji, zapewniające kompleksowość oraz działania w ścisłej współpracy ze społecznością lokalną. Konsultowane zmiany w przedmiotowej uchwale dotyczą powiększenia obszaru rewitalizacji.

### **1.2. Podstawa prawna**

Konsultacje społeczne przeprowadzono na podstawie art. 11 ust. 3 w związku z art. 6 ustawy z dnia 9 października 2015 r., o rewitalizacji (Dz.U. z 2015 r. poz. 1777) oraz art. 30 ust. 2 pkt. 1a ustawy z dnia 8 marca 1990 r. o samorządzie gminnym (Dz.U. z 2015 r. poz. 1515 - j.t ze zm.) oraz Wytycznych w zakresie rewitalizacji w programach operacyjnych na lata 2014-2020 opracowanymi przez Ministra Infrastruktury i Rozwoju (MliR/H 2014-2020/20(01)/07/2015) w lipcu 2015 roku.

### **1.3. Podmioty uprawnione do uczestnictwa w konsultacjach**

Do udziału w konsultacjach zgodnie z Ustawą z dnia 9 października 2015r. o rewitalizacji uprawnieni są:

- mieszkańcy Gminy,
- mieszkańcy obszaru rewitalizacji oraz właściciele, użytkownicy wieczystych nieruchomości i podmioty zarządzające nieruchomościami znajdującymi się na tym obszarze;
- podmioty prowadzące lub zamierzające prowadzić na obszarze Gminy działalność gospodarczą;
- podmioty prowadzące lub zamierzające prowadzić na obszarze Gminy działalność społeczną, w tym organizacje pozarządowe i grupy nieformalne;
- jednostki samorządu terytorialnego i ich jednostki organizacyjne;
- organy władzy publicznej;
- inne podmioty realizujące na obszarze rewitalizacji uprawnienia Skarbu Państwa.

---

<sup>2</sup> *ib.*

#### 1.4. Termin konsultacji.

Konsultacje społeczne wyznaczonych obszarów zdegradowanych i obszaru rewitalizacji przeprowadzono w okresie od **19.12.2016 r. do 11.01.2017 r.**

#### 1.5. Forma i tryb konsultacji

1) Zbieranie uwag w postaci elektronicznej oraz papierowej w terminie od **19.12.2016 r. do 11.01.2017 r.** z wykorzystaniem formularza konsultacyjnego udostępnionego:

- na stronie internetowej Biuletynu Informacji Publicznej Gminy Biały Dunajec <http://bip.malopolska.pl/ugbialydunajec,m,293821,program-rewitalizacji.html>
- na stronie internetowej poświęconej procesowi rewitalizacji w Gminie Biały Dunajec pod adresem internetowym <http://www.bialydunajec.com.pl/index.php/rewitalizacja-gminy/>
- oraz w Urzędzie Gminy Biały Dunajec Ul. Jana Pawła II 312 34-425 Biały Dunajec) w dniach i godzinach pracy urzędu.  
Wypełnione formularze można dostarczyć drogą elektroniczną na adres: [sekretariat@dunajec.net](mailto:sekretariat@dunajec.net) lub [sekretariat@bialydunajec.com.pl](mailto:sekretariat@bialydunajec.com.pl), osobiście lub drogą korespondencyjną na adres: Urząd Gminy Biały Dunajec Ul. Jana Pawła II 312 34-425 Biały Dunajec od **19.12.2016 r. do 11.01.2017 r.**

2) Badania ankietowego z wykorzystaniem kwestionariusza ankiety w terminie od **19.12.2016 r. do 11.01.2017 r.** Ankieta dostępna będzie na:

- na stronie internetowej Biuletynu Informacji Publicznej Gminy Biały Dunajec ([www.ugbialydunajec.pl/BIP/](http://www.ugbialydunajec.pl/BIP/)),
- na stronie internetowej poświęconej procesowi rewitalizacji w Gminie Biały Dunajec pod adresem internetowym <http://www.bialydunajec.com.pl/index.php/rewitalizacja-gminy/>
- oraz w Urzędzie Gminy Biały Dunajec Ul. Jana Pawła II 312 34-425 Biały Dunajec) w dniach i godzinach pracy urzędu.
- Wypełnione formularze można dostarczyć drogą elektroniczną na adres: [sekretariat@dunajec.net](mailto:sekretariat@dunajec.net) lub [sekretariat@bialydunajec.com.pl](mailto:sekretariat@bialydunajec.com.pl), osobiście lub drogą korespondencyjną na adres: Urząd Gminy Biały Dunajec Ul. Jana Pawła II 312 34-425 Biały Dunajec od **19.12.2016 r. do 11.01.2017 r.**

3) **Spotkań konsultacyjnych** z interesariuszami procesu rewitalizacji, które połączone były z warsztatami i debatą podczas której zbierano uwagi w formie ustnej.

#### 1.6. Forma i tryb konsultacji

Informacje o konsultacjach projektu uchwały w sprawie wyznaczenia obszaru zdegradowanego i obszaru rewitalizacji na terenie gminy Biały Dunajec zamieszczono:

w Biuletynie Informacji Publicznej gminy Biały Dunajec  
(<http://bip.malopolska.pl/ugbialydunajec,m,293821,program-rewitalizacji.html>),

**Rysunek 1.** Fragment BIP gminy Biały Dunajec z informacją o konsultacjach społecznych obszary zdegradowane i do rewitalizacji

» Biuletyny Informacji Publicznej Województwa Małopolskiego Szukaj... 

» Wyszukiwanie zaawansowane

---

**bip** biuletyn informacji publicznej 

**URZĄD GMINY BIAŁY DUNAJEC**

---

Strona główna Strona główna » Urząd Gminy Biały Dunajec » Program Rewitalizacji

WPROWADZENIE    

podmiotowe

**PROGRAM REWITALIZACJI**

WYBORY PARLAMENTARNE

WYBORY PREZYDENCKIE 2015

WYBORY SAMORZĄDOWE 2014

WYBORY UZUPEŁNIAJĄCE

REFERENDUM

RADA

WÓJT

URZĄD

SOŁECTWA

GOPS

**Ogłoszenie konsultacji społecznych dotyczących określenia obszarów zdegradowanych i obszarów rewitalizacji Gminy Biały Dunajec oraz zasad wyznaczenia składu oraz zasad działania Komitetu Rewitalizacji.**

Ogłoszenie konsultacji społecznych dotyczących określenia obszarów zdegradowanych i obszarów rewitalizacji Gminy Biały Dunajec oraz zasad wyznaczenia składu oraz zasad działania Komitetu Rewitalizacji.

 Ogłoszenie konsultacji społecznych dotyczących określenia obszarów zdegradowanych i obszarów rewitalizacji Gminy Biały Dunajec oraz zasad wyznaczenia składu oraz zasad działania Komitetu Rewitalizacji.

Wójt Gminy Biały Dunajec ogłasza przeprowadzenie konsultacji społecznych dotyczących określenia obszarów zdegradowanych i obszarów rewitalizacji Gminy zasad wyznaczenia składu oraz zasad działania Komitetu Rewitalizacji.

W celu opracowania Gminnego Programu Rewitalizacji (GPR) dla obszarów wiejskich konieczne jest określenie obszarów kryzysowych (zdegradowanych) oraz rewitalizacji na terenie wiejskim gminy.  
Na podstawie art. 11 ust. 3 w związku z art. 6 ustawy z dnia 9 października 2015 r., o rewitalizacji (Dz.U. z 2015 r. poz. 1777) Wójt Gminy Biały Dunajec informuje o terminie konsultacji społecznych projektu uchwały w sprawie wyznaczenia obszaru zdegradowanego i obszaru rewitalizacji na terenie Gminy Biały Dunajec.

Źródło: Biuletyn Informacji Publicznej Urzędu Gminy Biały Dunajec

Materiały tj. projekt zmiany uchwały w sprawie wyznaczenia obszaru zdegradowanego i obszaru rewitalizacji na terenie Gminy , diagnoza służąca wyznaczeniu obszaru zdegradowanego i obszaru rewitalizacji ankieta oraz formularz konsultacyjny dostępne były:

- w Biuletynie Informacji Publicznej Gminy w zakładce Konsultacje projektów -> Gminny Program Rewitalizacji,
- na stronie internetowej Gminy w zakładce Gminny Program Rewitalizacji,
- Urzędzie Gminy Biały Dunajec Ul. Jana Pawła II 312 34-425 Biały Dunajec) w dniach i godzinach pracy urzędu.

## 2. PRZEBIEG KONSULTACJI

Obszary zdegradowane i obszar rewitalizacji – poza oparciem się o szczegółowe dane statystyczne, których zakres został zdefiniowany w Ustawie o rewitalizacji - były wyznaczane w procesie partycypacji społecznej opartej m.in. na badaniach jakościowych i ilościowych (ankiety i badania fokusowe) oraz warsztatach rewitalizacyjnych z mieszkańcami. Pozwoliło to na zdiagnozowanie kluczowych problemów społeczno-gospodarczych w gminie Biały Dunajec oraz naniesienie ich skali i intensywności, w układzie jednostek urbanistycznych, na mapę całej gminy.

Konsultacje społeczne projektu uchwały w sprawie wyznaczenia obszaru zdegradowanego i obszaru rewitalizacji pozwoliły na zweryfikowanie na ile rekomendacje zgłaszane we wcześniejszych etapach przez stronę społeczną oraz przedstawiciele samorządu odpowiadają na potrzeby mieszkańców. Podczas spotkań uczestnicy zostali zapoznani z kluczowymi pojęciami dotyczącymi procesu rewitalizacji tj. rewitalizacja, stan kryzysowy, obszar zdegradowany, obszar rewitalizacji. Przedstawiono i szczegółowo omówiono metodologie wyznaczania obszarów zdegradowanych, podejmowano dyskusje z uczestnikami na temat wyznaczonych obszarów. Interesariusze procesu rewitalizacji mieli możliwość wyrażania swoich opinii i sugestii Szeroki proces uspołecznienia etapu diagnostycznego zaowocował niewielką liczbą zgłaszanych uwag.

### 2.1. Spotkania rewitalizacyjne warsztatowe

W dniu **19.12.2016r. w Sali narad Urząd Gminy ul. Jana Pawła II 312 o godz. 10.00**, odbyły się warsztaty rewitalizacyjne w szczególności dla mieszkańców Gminy Biały Dunajec i grup przedstawicielskich (Radni Rady Gminy, przedstawiciele jednostek organizacyjnych Gminy, przedstawiciele Policji, przedstawiciele Parafii, przedstawiciele organizacji pozarządowych itp.) W warsztatach wzięło udział 23 osoby, m.in. Wójt Gminy, pracownicy urzędu, radni, sołtysi, dyrektorzy szkół, przedsiębiorcy

### 2.2. Uwagi ustne

W procesie konsultacji odnotowano jedynie pytanie dot. konsekwencji podatkowych dla właścicieli nieruchomości znajdujących się na obszarach wyznaczonych do rewitalizacji. Pytający nie miał uwag do wyznaczonego obszaru.

### 2.3 Ankiety.

Celem badania ankietowego jest zdiagnozowanie PROBLEMÓW SPOŁECZNYCH oraz problemów im towarzyszących:

1. gospodarczych (np. niski stopień przedsiębiorczości),

2.przestrzenno-funkcjonalnych (np. niewystarczający stopień wyposażenia w infrastrukturę techniczną, drogową i społeczną – usługi),

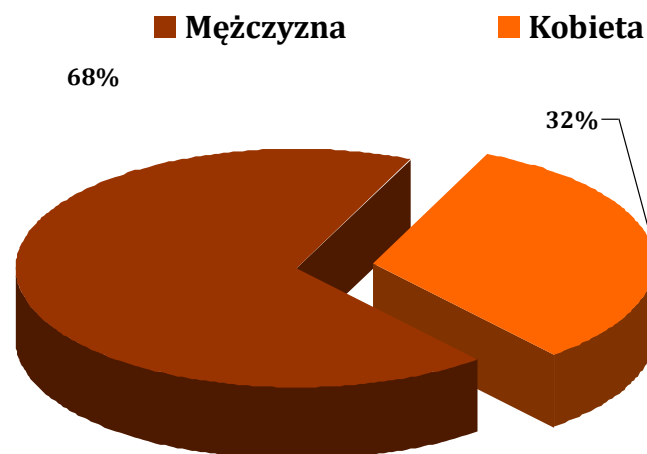
3.technicznych (np. degradacja stanu technicznego obiektów budowlanych),

4.środowiskowych (np. obecność odpadów stwarzających zagrożenie dla życia, zdrowia, ludzi, bądź stanu środowiska) oraz zlokalizowanie ich w konkretnych obszarach Gminy .

### 2.3.1.Wyniki badań sondażowych ankietowych

Ankiety realizowane były podczas warsztatów w trakcie konsultacji społecznych. W badaniu wzięło udział 23 osoby, w tym 32% to kobiety a 68 % mężczyźni.

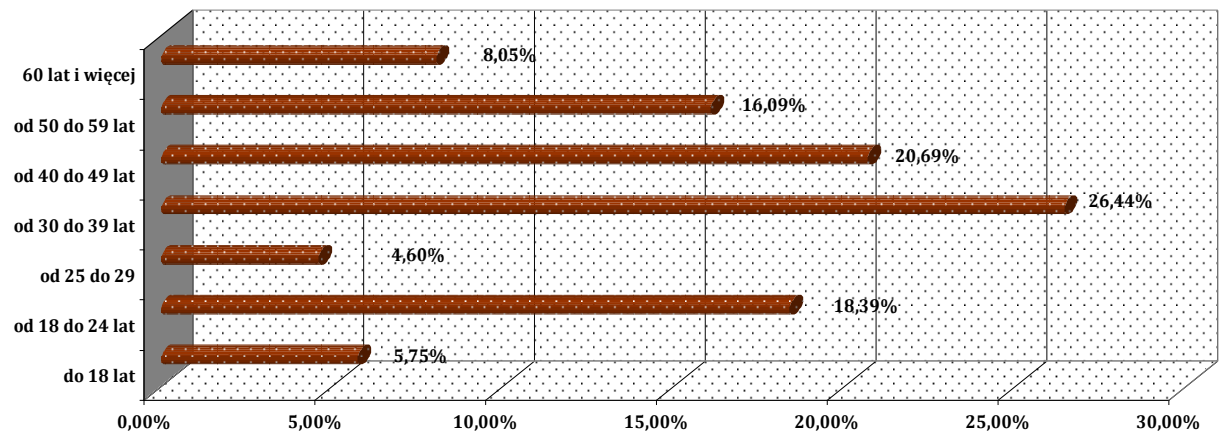
**Rysunek 3.**Struktura badanych ze względu na płeć.



Wśród badanych najliczniejszą grupę stanowiły osoby w wieku 30-39 lat oraz 40-49 lat, najmniej liczna grupa była w przedziale wiekowym 25-29 lat oraz powyżej 60 roku. Wśród badanych osób były także osoby poniżej 18 roku życia ( 5,75%).

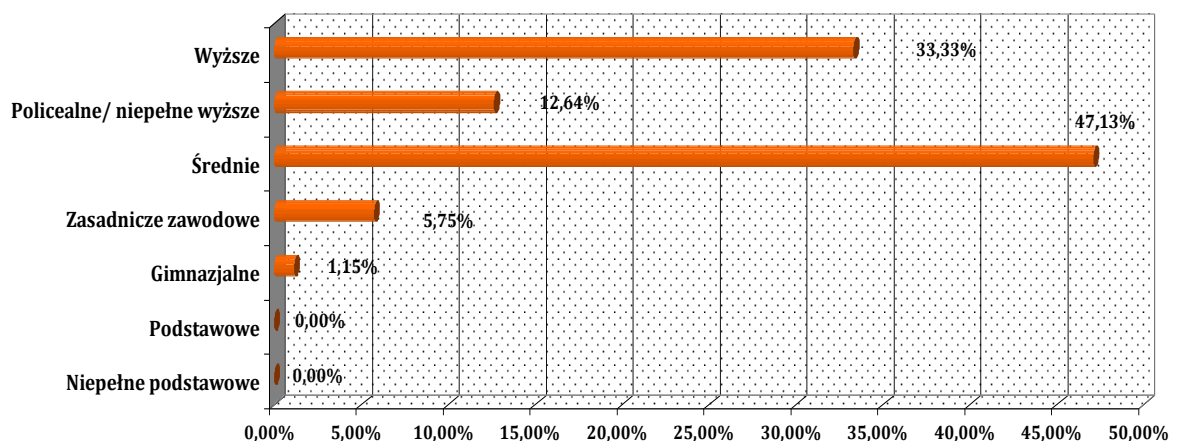
**Rysunek 4.**Struktura badanych ze względu na wiek.





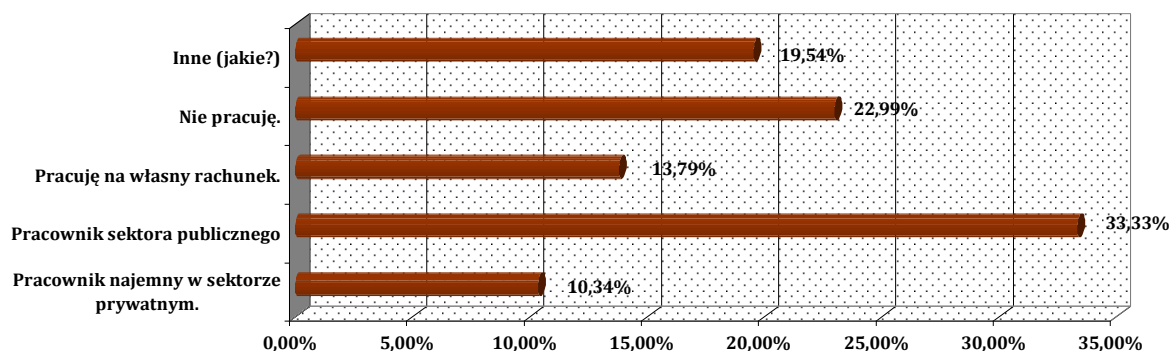
W badaniu wzięło udział 47,13% osób z wykształceniem średnim oraz 33,33% z wykształceniem wyższym. Najmłodszy respondenci byli uczniami gimnazjum.

**Rysunek 5.** Struktura respondentów ze względu na wykształcenie



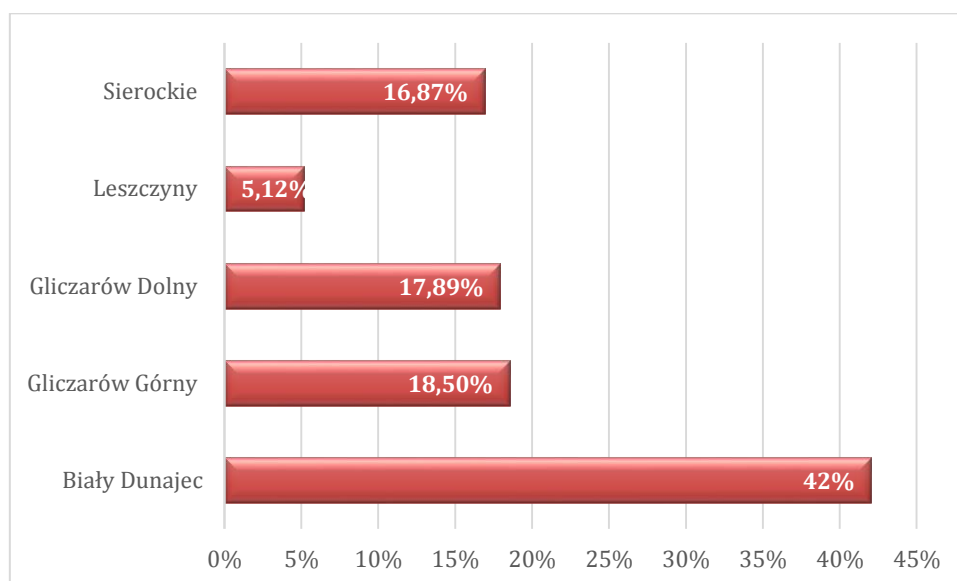
Wśród badanych największą grupę stanowiły osoby zatrudnione w sektorze publicznym 33,33%, następnie bezrobotne. Pracujący w sektorze prywatnym stanowili 10,34%. Znaczną grupę stanowili także rolnicy 19,94%.

**Rysunek 6.** Struktura respondentów ze względu na miejsce pracy.



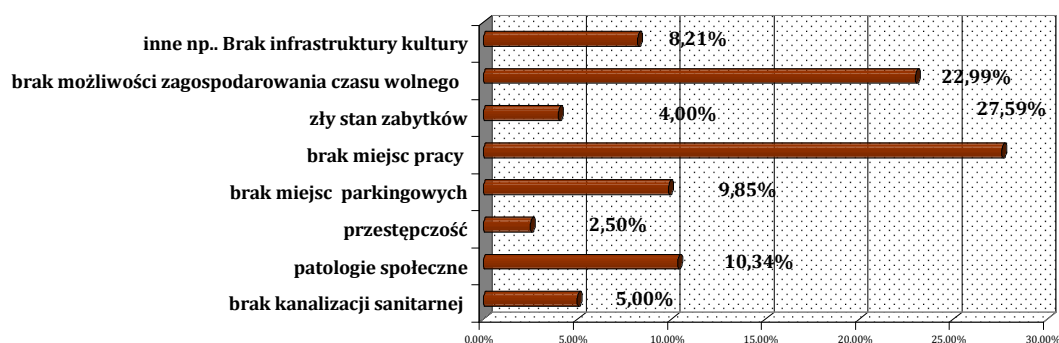
W pierwszej kolejności respondenci zostali poproszeni o wskazanie który obszar na terenie Gminy W PIERWSZEJ KOLEJNOŚCI powinien być poddany procesowi rewitalizacji. Ankietowani najczęściej wymieniali sołectwo Biały Dunajec (42%) oraz sołectwo Gliczarów Górny(18,50%) , Gliczarów Dolny (17,89%) oraz Sierockie (16,87%).

**Rysunek 7.** Sołectwa, które zdaniem respondentów powinny zostać poddane rewitalizacji



Odpowiadając dlaczego Pana(i) zdaniem ten obszar jest zdegradowany, najczęściej wskazywali brak miejsc pracy (27,59%), brak możliwości zagospodarowania czasu wolnego (22,99%) oraz patologie społeczne (10,34 i brak miejsc parkingowych(9,85%).

**Rysunek 8.** Powody , które zdaniem respondentów decydują o degradacji obszarów wskazanych do rewitalizacji.



**Najważniejsze PROBLEMY SPOŁECZNE, jakie w opinii respondentów występują na wskazanym przez nich obszarze.**

Odpowiadając szczegółowo w zakresie jakie patologie społeczne zauważają na terenach wskazanych do rewitalizacji, przede wszystkim bezrobocie (27,77%), niedobór zajęć kulturalno-edukacyjnych ukierunkowanych na osoby starsze (21,3%) oraz zaburzenia stosunków międzyludzkich (18,06%).

**Rysunek 9.** Najważniejsze problemy społeczne, jakie w opinii respondentów występują na wskazanym przez nich obszarze

• zaburzenia stosunków międzyludzkich	<b>18,06%</b>
• sieroctwo społeczne, izolacja społeczna	<b>12,26%</b>
• bezrobocie	<b>27,77%</b>
• słaba samoorganizacja społeczna i współpraca pomiędzy mieszkańcami, a władzami publicznymi	<b>6,45%</b>
• niedobór zajęć kulturalno-edukacyjnych ukierunkowanych na osoby starsze	<b>21,3%</b>
• niedobór organizacji pomagających w znalezieniu pracy	<b>4,52%</b>
• niedostateczna opieka nad dziećmi i młodzieżą	<b>7,10%</b>
• niski poziom wykształcenia oraz uczestnictwa w życiu publicznym i kulturalnym	<b>5,16%</b>
• osłabienie funkcji wychowawczej rodziny	<b>10,32%</b>

**Najważniejsze PROBLEMY SFERA: GOSPODARKA, jakie w opinii respondentów występują na wskazanym przez nich obszarze.**

Respondenci wskazywali główne problemy gospodarcze na wskazanym obszarze, do rozwiązania w procesie rewitalizacji jako:

**Rysunek 10.** Najważniejsze problemy gospodarcze, jakie w opinii respondentów występują na wskazanym przez nich obszarze

• wysoki poziom bezrobocia (brak miejsc pracy, trudności w uzyskaniu okresowych umów o pracę dla bezrobotnych, tworzenia miejsc pracy w niepełnym wymiarze godzin itp.)	25,88%
• słabo rozwinięty sektor usług	20,00%
• niewykorzystanie potencjału turystycznego gminy	14,12%
• brak wsparcia dla kobiet pozwalającego im łączyć życie prywatne i zawodowe	10,59%
• brak lub zbyt mała ilość połączeń komunikacyjnych z innymi ośrodkami	7,06%
• brak lub zła jakość terenów inwestycyjnych (brak uzbrojenia, słaba dostępność komunikacyjna, zagrożenie osuwiskowe i powodziowe)	12,94%
• słaba kondycja finansowa i niska aktywność małych i średnich przedsiębiorstw	9,41%

**Najważniejsze PROBLEMY SFERA PRZESTRZENNO- FUNKCJONALNA, jakie w opinii respondentów występują na wskazanym przez nich obszarze.**

Analizując problemy w sferze przestrzenno-funkcjonalnej na wskazanym obszarze, ankietowani wskazywali jako w pierwszej kolejności do rozwiązania w procesie rewitalizacji słaba samoorganizację społeczną i współpracę pomiędzy mieszkańcami (22,35%) oraz niską estetykę przestrzeni publicznych – dróg, placów, skwerów, parków, małej architektury (14,21%) oraz brak miejsc integrujących starszych mieszkańców (12,12%).

**Rysunek 11.** Najważniejsze problemy przestrzenno-funkcjonalne, jakie w opinii respondentów występują na wskazanym przez nich obszarze

• brak miejsc integrujących starszych mieszkańców Gminy	12,12%
• niska estetyka przestrzeni publicznych – dróg, placów, skwerów, parków, małej architektury	8,52%
• brak lub niska jakość przedszkoli, bądź też niewystarczająca ilość miejsc w tych placówkach	11%
• słaba samoorganizacja społeczna i współpraca pomiędzy mieszkańcami, a władzami publicznymi	22,35%
• brak stowarzyszeń i organizacji pozarządowych	2,80%
• niska estetyka przestrzeni publicznych – dróg, placów, skwerów, małej architektury	14,21%

### Najważniejsze PROBLEMY SFERA ŚRODOWISKO, jakie w opinii respondentów występują na wskazanym przez nich obszarze.

W obszarze problemów środowiskowych ankietowani najczęściej wskazywali na problem zanieczyszczenia atmosferyczne, gleby, wód, powierzchni ziemi, szaty roślinnej poprzez brak kompleksowych rozwiązań infrastruktury technicznej – wodno-kanalizacyjnej (42%) oraz niewystarczającego wykorzystania walorów i zasobów naturalnych, takiej odpowiedzi udzieliło 41,5% badanych.

**Rysunek 12.** Najważniejsze problemy środowiskowe, jakie w opinii respondentów występują na wskazanym przez nich obszarze

• zanieczyszczenia atmosferyczne, gleby, wód, powierzchni ziemi, szaty roślinnej poprzez brak kompleksowych rozwiązań infrastruktury technicznej – wodno-kanalizacyjnej	42,00%
• niewystarczające wykorzystania walorów i zasobów naturalnych	41,05%
• niszczenie rolniczej strefy produkcyjnej poprzez zabudowę terenów rolnych o wysokich klasach bonitacyjnych gleb	2,36%
• niszczenie warunków zamieszkania poprzez hałas i zanieczyszczenia atmosferyczne tworzone przez uciążliwą działalność gospodarzą`	14,59%

### Najważniejsze PROBLEMY SFERA TECHNICZNA, jakie w opinii respondentów występują na wskazanym przez nich obszarze.

W obszarze problemów technicznych badani najczęściej wskazywali na brak rozwiązań technicznych w zakresie energooszczędności w obiektach budowlanych takiej odpowiedzi udzieliło 57,02% respondentów oraz zły/niewystarczający stan budynków mieszkalnych (42,3%).

**Rysunek 13.** Najważniejsze problemy techniczne, jakie w opinii respondentów występują na wskazanym przez nich obszarze

• degradacja stanu technicznego zabudowy	6,67%
• zły stan techniczny dróg	1,67%
• brak rozwiązań technicznych w zakresie energooszczędności w obiektach budowlanych	57,02%
• brak rozwiązań technicznych w zakresie ochrony środowiska w obiektach budowlanych	3,33%

• bariery architektoniczne w przestrzeni publicznej (w budynkach użyteczności publicznej, w obrębie dróg i chodników)	5,68%
• Zły/niewystarczający stan techniczny budynków mieszkalnych	42,3%

Respondenci zostali poproszeni o wskazanie, jakie najważniejsze cele (efekty) powinny zostać osiągnięte w wyniku procesu rewitalizacji (ożywienia społeczno-gospodarczego). Najczęściej wskazywali stworzenie warunków dla integracji mieszkańców (zajęcia edukacyjno-kulturalne, zajęcia ruchowe) 27,38%, oprawa ładu przestrzennego i estetyki zabudowy w centrach wsi oraz wzdłuż dróg 23,84%,

**Rysunek 14.** Najważniejsze oczekiwane efekty rewitalizacji.

• Eliminacja patologii społecznych	3,57%
• Zatrzymanie trendów migracyjnych młodzieży poprzez tworzenie preferencyjnych warunków pracy i zamieszkania	1,19%
• Podniesienie standardu życia mieszkańców – warunków pracy, zamieszkania i rekreacji	5,95%
• Zwiększenie liczby miejsc pracy poprzez utworzenie stref aktywności gospodarczej z pełnym wyposażeniem w infrastrukturę techniczną i drogową – w celu rozwoju małej i średniej przedsiębiorczości	8,00%
• Wsparcie dla kobiet pozwalające na podejmowanie pracy – budowa przedszkoli	0,00%
• Powstanie miejsc integracji międzypokoleniowej	2,38%
• Stworzenie warunków dla integracji mieszkańców (zajęcia edukacyjno-kulturalne, zajęcia ruchowe)	27,38%
• Intensyfikacja ochrony środowiska naturalnego i kulturowego, przyrody i krajobrazu	4,08%
• Poprawa i rozwój infrastruktury technicznej – wodno-kanalizacyjnej i drogowej	12,90%
• Poprawa i rozwój infrastruktury społecznej – ilości i standardu usług kultury, ochrony zdrowia i opieki społecznej, handlu, rzemiosła i gastronomii	10,71%
• Poprawa ładu przestrzennego i estetyki zabudowy w centrach wsi oraz wzdłuż dróg	23,84%

Odpowiadając na pytanie *który z wyszczególnionych powyżej problemów (I - V) ze wskazaniem na położenie w określonej miejscowości (lub jej części) Pana(i) zdaniem*

*powinien być poddany procesowi rewitalizacji - w pierwszej kolejności respondenci wskazywali* na funkcjonalno przestrzenne (63,64%) a następnie gospodarcze 15,11%

• SPOŁECZNE	9,09%
• GOSPODARCZE	15,11%
• FUNKCJONALNO-PRZESTRZENNE	63,64%
• ŚRODOWISKOWE	3,03%
• ZWIĄZANE Z POZIOMEM ŻYCIA ORAZ WARUNKAMI ZAMIESZKANIA	9,09%

#### 2.4. Uwagi zgłaszane na etapie konsultacji społecznych w formie pisemnej

Zainteresowane osoby i podmioty miały możliwość zgłaszania uwag na zamieszczonym w Internecie i dostępnym w siedzibie Urzędu Gminy formularzu konsultacyjnym. W czasie trwania konsultacji tj. pomiędzy **19.12.2016r. a 11.01.2017r.** podczas trwających konsultacji nie zgłaszano uwagi ustne dotyczące projektu Uchwały w sprawie wyznaczenia obszaru zdegradowanego i obszaru rewitalizacji na terenie gminy Biały Dunajec .

#### 2.4. PODSUMOWANIE

W wyniku przeprowadzonych konsultacji społecznych spotkań warsztatowych wyznaczono obszary zdegradowane i obszary do rewitalizacji w Gminie Biały Dunajec, **(mapy 1 - 5) w załączeniu**

- Mapa nr 1: Biały Dunajec GOK - Urząd Gminy - pow. 26,2671 ha
- Mapa nr 2: Biały Dunajec Szkoła - oś Gile - pow. 35,9734 ha
- Mapa nr 3: Gliczarów Górny - pow. 2,3053 ha
- Mapa nr4: Gliczarów Dolny - pow. 2,1239 ha

- Mapa nr 5: Sierockie - pow. 9,5806 ha.

Łącznie powierzchnia wyznaczona do rewitalizacji to: **76,2459 ha tj.5,09% powierzchni Gminy Biały Dunajec.**