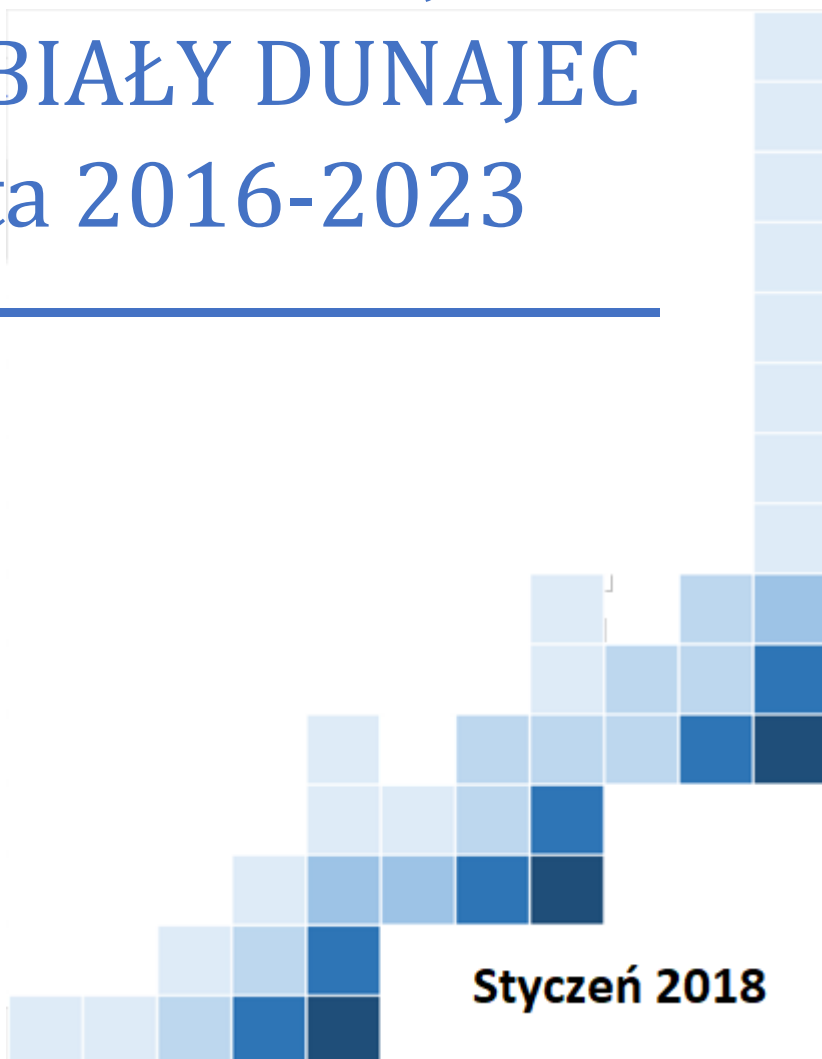




Urząd Gminy
Ul. Jana Pawła II 312
34-425 Biały Dunajec

GMINNY PROGRAM REWITALIZACJI GMINY BIAŁY DUNAJEC na lata 2016-2023



Styczeń 2018

Spis treści

1. WSTĘP	5
1.1. Wprowadzenie	5
1.2. Zasady horyzontalne rewitalizacji.....	7
1.3. Nawiązanie do dokumentów strategiczno-programowych	9
2. DIAGNOZA SPOŁECZNO-GOSPODARCZA GMINY	13
2.1. Układ funkcjonalno-przestrzenny.....	14
2.1.1. Położenie i uwarunkowania przestrzenne	14
2.1.2. Polityka przestrzenna gminy	15
2.2. Sfera społeczna.....	16
2.2.1. Demografia	16
2.2.2. Rynek pracy i bezrobocie	17
2.2.3. Pomoc społeczna	18
2.2.4. Organizacje pozarządowe	19
2.2.5. Poziom kapitału społecznego.....	20
2.2.6. Bezpieczeństwo	20
2.2.7. Edukacja	21
2.3. Strefa gospodarka	21
2.4. Sfera środowiskowa	22
2.4. Sfera techniczna	25
3. WYZNACZENIE OBSZARÓW ZDEGRADOWANYCH I DO REWITALIZACJI	26
3.1. Metodologia wyboru obszaru zdegradowanego i obszaru do rewitalizacji.	26
3.1.1. Identyfikacja zróżnicowania wewnątrzgminnego.....	28
3.2. Diagnoza zjawisk negatywnych	33
3.2.1. Wskaźniki SFERA SPOŁECZNA	33
3.2.2. Wskaźniki SFERA GOSPODARCZA	37
3.2.3. Wskaźniki SFERA TECHNICZNA	38
3.2.4. Wskaźniki SFERA PRZESTRZENNO-FUNKCJONALNA	39
3.2.5. Wskaźniki SFERA ŚRODOWISKOWA.....	40
3.4. Wybór obszarów zdegradowanych wraz z uzasadnieniem.....	44
3.4.1. Wybór terenów zdiagnozowanych, jako obszary kryzysowe	45
4. CHARAKTER POTRZEB REWITALIZACYJNYCH	47
4.1. Wskazanie obszaru do rewitalizacji.....	47

4.1.1. Obszary do rewitalizacji.....	47
4.1.2. Pogłębiona diagnoza obszaru rewitalizacji.....	51
5. ZAŁOŻENIA PROGRAMU REWITALIZACJI.....	55
5.1. Wizja obszarów zdegradowanych	55
5.2. Cele rewitalizacji –logika interwencji	56
6. PROJEKTY REWITALIZACYJNE	60
6.1. Zestawienie zadań inwestycyjnych.....	61
6.2. Zestawienie zadań społecznych.....	61
6.3. Zestawienie zadań uzupełniających	61
6.4. Charakterystyka pozostałych zadań rewitalizacyjnych.....	64
6.5. Planowane efekty rewitalizacji	65
6.6. Mechanizmy zapewnienia komplementarności	66
6.6.1. Komplementarność przestrzenna	66
6.6.2. Komplementarność problemowa	67
6.6.3. Komplementarność proceduralno-instytucjonalna	70
6.6.4. Komplementarność międzyokresowa	70
7. PLAN FINANSOWY	71
7.1.1. Źródła finansowania projektów rewitalizacyjnych.....	72
8. Analiza ryzyka wraz ze środkami zaradczymi	75
9. INSTRUMENTY WDRAŻANIA PROGRAMU, MONITORINGU	77
9.1. Organizacja procesu wdrażania	77
9.2. Zasady współpracy pomiędzy sektorem publicznym, społecznym i gospodarczym.....	78
9.3. Monitoring i oczekiwane wskaźniki osiągnięć.	79
9.3.1. Monitoring rzeczowy -oczekiwane wskaźniki w zakresie realizacji zadań na obszarach rewitalizacyjnych.....	80
9.3.2. Monitoring finansowy	81
9.3.3. Sprawozdawczość.....	82
9.3.4. Ewaluacja	83
9.3.5. Aktualizacja	84
9.3.5.1. Aktualizacja –wzór wniosku zadanie inwestycyjne.....	84
9.3.5.2. Aktualizacja –wzór wniosku zadanie społeczne.....	86
9.3.6. Harmonogram realizacji procesu rewitalizacji	88
10. PODSUMOWANIE KONSULTACJI SPOŁECZNYCH	89

10.1.Mechanizmy włączenia mieszkańców, przedsiębiorców i innych podmiotów i grup aktywnych w proces rewitalizacji.....	89
10.1.1. Procedura uspołecznienia na etapie przygotowania programu rewitalizacji.	90
10.2.Procedura uspołecznienia na etapie realizacji programu rewitalizacji.	95
11.OKREŚLENIE NIEZBĘDNYCH ZMIAN W UCHWAŁACH	97
11.1. Specjalna Strefa Rewitalizacji.....	97
11.2. Zmiany w dokumentach planowania i zagospodarowania przestrzennego	97
11.2.1. Niezbędne zmiany w studium uwarunkowań i kierunków zagospodarowania przestrzennego	97
11.2.2. Niezbędne zmiany w miejscowych planach zagospodarowania przestrzennego..	97
11.2.3. Niezbędne zmiany w Wieloletniej Prognozie Finansowej	97
11.3.Określenie niezbędnych zmian w uchwale, o której mowa w art. 7, ust. 3	97
12.ANALIZA ODDZIAŁYWANIA NA ŚRODOWISKO	98
ZAŁĄCZNIK.....	100

1. WSTĘP

1.1. Wprowadzenie

Przemiany społeczno-gospodarcze na przestrzeni ostatniego ćwierćwiecza wywołane procesem globalizacji oraz transformacją ustrojową i wyzwaniem gospodarki wolnorynkowej spowodowały szereg niekorzystnych zjawisk i procesów na obszarach jednostek samorządu terytorialnego, takich jak narastające problemy w sferze społeczno-gospodarczej oraz degradacja tkanki materialnej.

W takiej sytuacji szczególnego znaczenia zaczęło nabierać planowanie oraz realizacja kompleksowych projektów rewitalizacyjnych, obejmujących sferę społeczną, przestrzenną, gospodarczą, środowiskową i kulturową, a tym samym odpowiadających na indywidualny zestaw zidentyfikowanych problemów danego obszaru.

Na potrzeby projektowania i wdrażania interwencji w ramach procesu rewitalizacji, współfinansowanych środkami Unii Europejskiej, rewitalizację należy rozumieć, jako: *„wyprowadzanie ze stanu kryzysowego obszarów zdegradowanych poprzez przedsięwzięcia całościowe (integrujące interwencję na rzecz społeczności lokalnej, przestrzeni i lokalnej gospodarki), skoncentrowane terytorialnie i prowadzone we współpracy z lokalną społecznością, w sposób zaplanowany oraz zintegrowany przez określenie i realizację programów rewitalizacji”¹*

Ze względu na to, że celem rewitalizacji jest równoczesna odnowa społeczna, gospodarcza, kulturowa, przestrzenna (w tym także techniczna) oraz środowiskowa, nadanie nowych funkcji, remonty lub modernizacja techniczna infrastruktury muszą być środkiem, a nie celem rewitalizacji. Konieczne jest, by działania rewitalizacyjne w Gminie nie były działaniami przypadkowymi, ale by były ujęte w ramy zintegrowanego podmiotowo i przedmiotowo programu rewitalizacji.

Gminny Program Rewitalizacji (GPR) powinien być programem wieloletnich działań zmierzających do wyprowadzenia obszarów zdegradowanych ze stanu kryzysu oraz stworzenia warunków do ich dalszego rozwoju poprzez optymalne wykorzystanie endogenicznych uwarunkowań i wzmacnianie lokalnych potencjałów.

Objęcie danego obszaru programem lub planem rewitalizacji stanowi podstawę wspierania go poprzez instrumenty i narzędzia dedykowane rewitalizacji (programy unijne oraz krajowe) lub korzystania z preferencji w innych instrumentach, programach i działaniach sektorowych.

Gminny Program Rewitalizacji Gminy Biały Dunajec na lata 2016-2023 opracowany został zgodnie z zasadami określonymi w *Wytycznych² w zakresie rewitalizacji w programach operacyjnych na lata 2014-2020*, wydane przez Ministerstwo Rozwoju, (MR/H 2014-2020/20(2)08/2016) Warszawa, 2 sierpnia 2016r. oraz *Ustawę z dnia 9 października 2015 r. o rewitalizacji* (Dz.U. 2015r. poz. 1777).

W wyniku przeprowadzonej analizy wskaźników społecznych, gospodarczych, technicznych, przestrzenno-funkcjonalnych i środowiskowych dla Gminy Biały Dunajec wyznaczono obszary zdegradowane i do rewitalizacji, nie wprowadzono Specjalnej Strefy Rewitalizacji w Gminie, co w konsekwencji spowodowało brak konieczności wprowadzenia niezbędnych zmian w uchwałach, o których mowa w art. 21 ust. 1 ustawy z dnia 21 czerwca 2001 r. o ochronie praw lokatorów, mieszkaniowym zasobie gminy i o zmianie Kodeksu cywilnego (Dz. U. z 2014 r. poz. 150 oraz z 2015 r. poz. 1322).

¹ Narodowy Plan Rewitalizacji 2022 - Założenia, Ministerstwo Infrastruktury i Rozwoju, 2014, s. 4.

² MR/H 2014-2020/20(2)08/2016

Niniejszy Program wspiera realizację celów i działań sprecyzowanych w innych dokumentach planistycznych i strategicznych Gminy, wpływając na jej ożywienie gospodarcze, ekonomiczne oraz rozwój w sferze społecznej, kulturalnej i turystycznej.

Wyznaczone obszary do rewitalizacji i zadania inwestycyjne przewidziane do realizacji są zgodne z kierunkami rozwoju Gminy określonymi w Studium Uwarunkowań i Kierunków Zagospodarowania Przestrzennego.

Zaplanowane działania rewitalizacyjne w Gminie Biały Dunajec są zależne od siebie i wzajemnie się przenikają. Zadania zrealizowane w zakresie infrastruktury pomogą zrealizować zadania w sferze społecznej, gospodarczej oraz pozytywnie wpłyną na rozwój aktywnego społeczeństwa i rozwój gminy. Cele osiągnięte w ramach strefy społecznej wpłyną na realizację celów w zakresie pobudzenia do aktywności gospodarczej mieszkańców Gminy.

Rewitalizacja jest ważną częścią myślenia o rozwoju Gminy – powinna stać się kluczowym programem społecznym i gospodarczym dla Gminy w odniesieniu do jego obszarów problemowych. Równocześnie jest ona procesem długotrwałym, kosztownym i wymagającym zachowania ciągłości oraz konsekwencji.

Gminny Program Rewitalizacji Gminy Biały Dunajec jest narzędziem realizowania określonej w *Strategii Rozwoju Gminy Biały Dunajec na lata 2014-2020*³, misji Gminy

„Gmina Biały Dunajec w 2020 roku, dzięki właściwemu wykorzystaniu walorów kulturowych i przyrodniczych, jak również wysokiej dostępności komunikacyjnej, stanowi jedną z najatrakcyjniejszych dla turystów gmin Podhala. Ciągłe wzmacnia swój osadniczy i turystyczno-rekreacyjny potencjał poprzez łączenie atrakcji przyrodniczych z bogactwem regionalnych tradycji, modernizację i rozbudowę infrastruktury oraz doskonalenie usług świadczonych na rzecz mieszkańców i turystów”.

Głównym założeniem *Gminnego Programu Rewitalizacji Gminy* jest prowadzenie działań skoncentrowanych na prowadzeniu działań kompleksowych w celu inicjowania przemian przestrzennych, technicznych, ekonomicznych i przede wszystkim społecznych, których celem jest przywrócenie funkcjonalności poszczególnych terenów i stworzenie warunków dla rozwoju kapitału ludzkiego i społecznego na obszarze problemowym/zdegradowanym – wymagającym interwencji publicznej.

W tym celu w ramach *Gminnego Programu Rewitalizacji Gminy Biały Dunajec* dokonano:

- ➔ **Szczegółowej diagnozy** kwestii społecznych, ekonomicznych, przestrzennych - infrastrukturalnych i środowiskowych i technicznych. Diagnoza została opracowana zgodnie z Ustawą o rewitalizacji z dnia 9 października 2015 roku [Dziennik Ustaw 2015, poz. 1777, tom 1 oraz Wytycznymi w zakresie rewitalizacji w programach operacyjnych na lata 2014-2020 opracowanymi przez Ministra Rozwoju (MR/H 2014-2020/20(2)08/2016).

Dopiero tak przeprowadzona analiza pozwoliła dokonać pełnej diagnozy problemów i zagrożeń, wskazać obszary o największej koncentracji zjawisk kryzysowych, a w konsekwencji wyznaczyć obszar zdegradowany i obszar rewitalizacji. To na nich ostatecznie zdefiniowano katalog działań, które – konsekwentnie wdrażane i realizowane – będą prowadziły do sukcesywnego wydzwignięcia się z sytuacji kryzysowej lub przynajmniej minimalizowania jej skutków. W programie ujęto działania, które w najbliższych latach winny być realizowane z wykorzystaniem środków unijnych (EFRR, EFS, EFRROW), ale co równie ważne także działania, które finansowane będą z innych środków publicznych oraz prywatnych. Połączenie aktywności wielu osób i instytucji, także różnych środków, w tym właśnie zarówno publicznych, jak i prywatnych pozwoli w sposób kompleksowy rozwiązać wszystkie zdiagnozowane w dokumencie problemy.

³ przyjęta do realizacji przez Radę Gminy Biały Dunajec z dnia 30 czerwca 2014r. UCHWAŁA NR XLV/272/2014

Opracowany Gminny Program Rewitalizacji składa się z następujących 3 części:

- ↵ **CZĘŚĆ WPROWADZAJĄCA,**
- ↵ **CZĘŚĆ DIAGNOSTYCZNO-ANALITYCZNA,**
- ↵ **CZĘŚĆ PROGRAMOWA.**

Część wprowadzająca zawiera ogólne informacje dotyczące metodologii opracowania GPR-u oraz opis zaangażowania społeczności lokalnej w ten proces, a także uwarunkowania zewnętrzne dokumentu, tj. strategiczno-programowe i środowiskowe.

Część diagnostyczno-analityczna obejmuje charakterystykę obecnej sytuacji w Gminie Biały Dunajec w sferze przestrzennej, społecznej, gospodarczej, środowiskowej i kulturowej wraz ze skwantyfikowanymi danymi oraz ich analizą, celem identyfikacji problemów i delimitacji obszarów kryzysowych w gminie.

Część programowa przedstawia najistotniejsze założenia procesu rewitalizacji zdegradowanych obszarów Gminy Biały Dunajec w latach 2016-2023, tj.: cel strategiczny rewitalizacji, horyzont czasowy dokumentu, obszary problemowe określone przestrzennie wraz z celami głównymi i celami szczegółowymi. Ponadto zostały tutaj wskazane priorytetowe projekty do realizacji oraz system ich wdrażania. Ważnym elementem jest również opracowany system monitoringu skuteczności działań wraz z systemem wprowadzania modyfikacji w reakcji na zmiany w otoczeniu oraz sposób ewaluacji i komunikacji społecznej dokumentu.

1.2. Zasady horyzontalne rewitalizacji

PARTYCYPACJA SPOŁECZNA

Gminny Program Rewitalizacji Gminy Biały Dunajec na lata 2016-2023 opracowany został z wykorzystaniem modelu ekspercko-partycypacyjnego, polegającego na możliwie szerokim udziale wszystkich interesariuszy w pracach nad Programem, przy jednoczesnym zaangażowaniu ekspertów zewnętrznych, odpowiadających między innymi za zorganizowanie procesu konsultacji społecznych oraz przygotowanie końcowej wersji dokumentu.

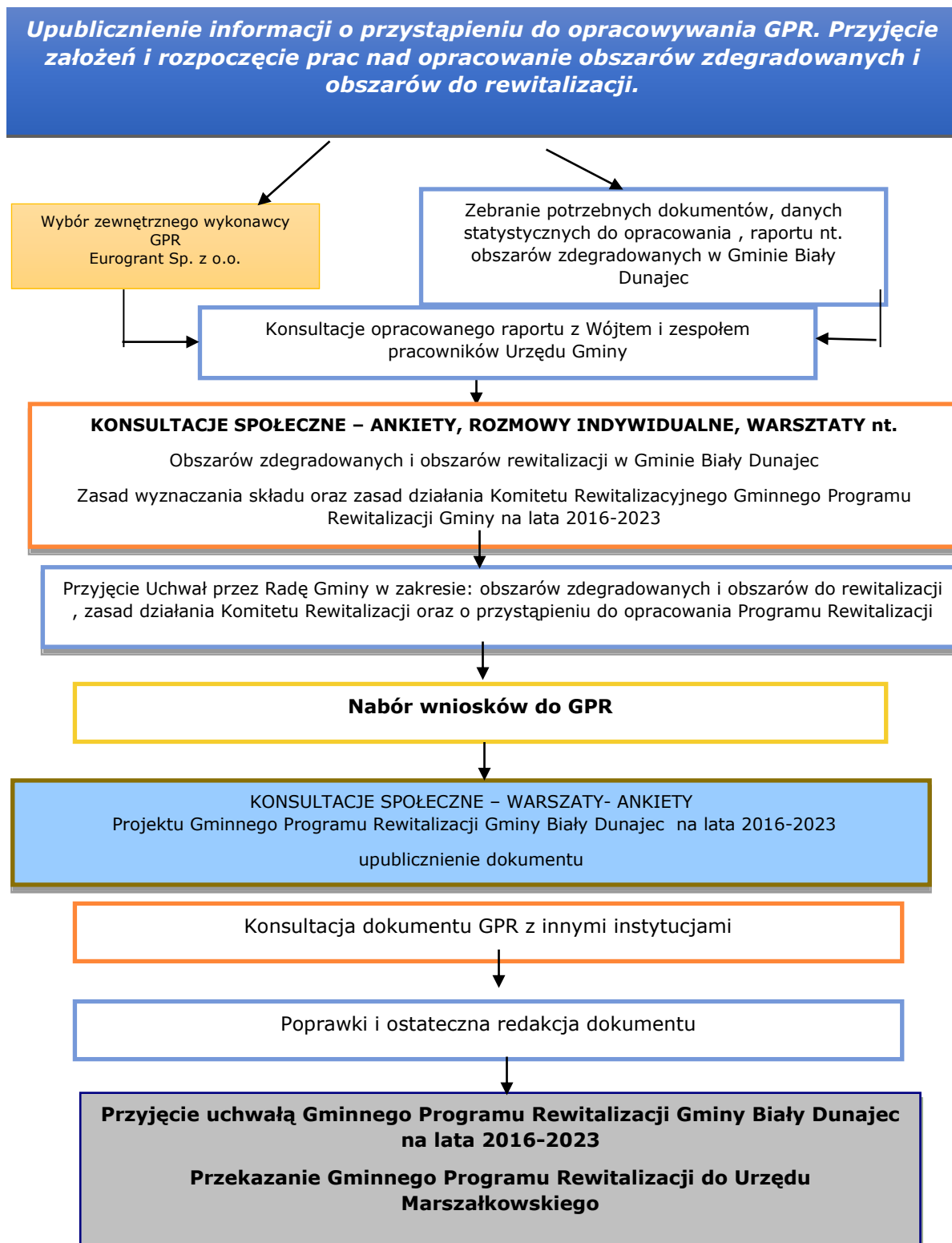
Podczas prac nad diagnozą oraz założeniami Programu wykorzystano metody badawcze pozwalające dotrzeć do możliwie szerokiej grupy mieszkańców, umożliwiające uzyskanie opinii i indywidualnych ocen dotyczących kondycji poszczególnych obszarów definiowanych, jako problemowe.

Metodologia uspołecznienia procesu tworzenia GPR była zastosowana w oparciu o wytyczne ustawy o rewitalizacji i obejmowała działania polegające w szczególności na:

- 1) poznaniu potrzeb i oczekiwań interesariuszy oraz dążeniu do spójności planowanych działań z tymi potrzebami i oczekiwaniami;
- 2) prowadzeniu, skierowanych do interesariuszy, działań edukacyjnych i informacyjnych o procesie rewitalizacji, w tym o istocie, celach, zasadach prowadzenia rewitalizacji, wynikających z ustawy, oraz o przebiegu tego procesu;
- 3) inicjowaniu, umożliwianiu i wspieraniu działań służących rozwijaniu dialogu między interesariuszami oraz ich integracji wokół rewitalizacji;
- 4) zapewnieniu udziału interesariuszy w przygotowaniu dokumentów dotyczących rewitalizacji, w szczególności gminnego programu rewitalizacji;

- 5) wspieraniu inicjatyw zmierzających do zwiększania udziału interesariuszy w przygotowaniu i realizacji gminnego programu rewitalizacji;
- 6) zapewnieniu w czasie przygotowania, prowadzenia i oceny rewitalizacji możliwości wypowiedzenia się przez interesariuszy.

Prace nad przygotowaniem Gminnego Programu Rewitalizacji przebiegały zgodnie z poniższym schematem:



1.3. Nawiązanie do dokumentów strategiczno-programowych

Gminny Program Rewitalizacji odnosząc się w swych założeniach do zidentyfikowanych problemów mieszkańców na zdegradowanych obszarach gminy, uwzględnia kontekst innych dokumentów strategicznych na szczeblu lokalnym (stanowiąc istotny element całościowej wizji rozwoju jednostki), a także regulujących działania w przedmiotowym obszarze na szczeblu regionalnym, krajowym oraz europejskim. W związku z tym, komplementarność z innymi działaniami oraz priorytetami wpływa na skuteczność i efektywność procesu rewitalizacji.

Lp.	Nazwa dokumentu	Nawiązanie GPR-u do zapisów dokumentu strategicznego
POZIOM EUROPEJSKI		
1.	Europa 2020 – Strategia na rzecz inteligentnego i zrównoważonego rozwoju sprzyjającego włączeniu społecznemu	<p>Priorytet III. <i>Rozwój sprzyjający włączeniu społecznemu</i> – wspieranie gospodarki o wysokim poziomie zatrudnienia, zapewniającej spójność społeczną i terytorialną. Ponadto, wpływa na osiągnięcie 3 z 5 celów głównych:</p> <p>CEL 1 <i>Osiągnięcie wskaźnika zatrudnienia na poziomie 75% wśród kobiet i mężczyzn w wieku 20-64 lata.</i></p> <p>CEL 4 <i>Podniesienie poziomu wykształcenia, zwłaszcza poprzez dążenie do zmniejszenia odsetka osób zbyt wcześnie kończących naukę do poniżej 10% oraz poprzez zwiększenie do co najmniej 40% osób w wieku 30-34 lat mających wykształcenie wyższe lub równoważne.</i></p> <p>CEL 5 <i>Wspieranie włączenia społecznego, zwłaszcza przez ograniczanie ubóstwa, mając na celu wydzwignięcie z ubóstwa lub wykluczenia społecznego co najmniej 20 mln obywateli.</i></p>
POZIOM KRAJOWY		
2.	Polska 2030. Trzecia fala nowoczesności. Długookresowa Strategia Rozwoju Kraju	<p>Obszar <i>Konkurencyjności i innowacyjności gospodarki</i>: Innowacyjność gospodarki i kreatywność indywidualna: Cel 3 Poprawa dostępności i jakości edukacji na wszystkich etapach oraz podniesienie konkurencyjności nauki; Kapitał Ludzki: Cel 6 Rozwój kapitału ludzkiego poprzez wzrost zatrudnienia i stworzenie „workfare state”; Obszar <i>Równoważenia potencjału rozwojowego regionów Polski</i>: Rozwój regionalny: Cel 8 Wzmocnienie mechanizmów terytorialnego równoważenia rozwoju dla rozwijania i pełnego wykorzystania potencjałów regionalnych; Obszar <i>Efektywności i sprawności państwa</i>: Kapitał społeczny: Cel 11 Wzrost społecznego kapitału rozwoju.</p>
3.	Strategia na rzecz Odpowiedzialnego Rozwoju do roku 2020 (z perspektywą do 2030 r.) (Warszawa 2017)	<p>Głównym celem Strategii na rzecz Odpowiedzialnego Rozwoju jest tworzenie warunków dla wzrostu dochodów mieszkańców Polski przy jednoczesnym wzroście spójności w wymiarze społecznym, ekonomicznym, środowiskowym i terytorialnym.</p> <p>Cele rewitalizacji wpisuje się 2 cel szczegółowy Strategii: Cel szczegółowy II – Rozwój społecznie wrażliwy i terytorialnie zrównoważony, w zakresie: poprawy dostępności usług świadczonych w odpowiedzi na wyzwania demograficzne oraz wzrost i poprawa wykorzystania potencjału kapitału ludzkiego na rynku pracy.</p> <p>Oczekiwany efektem realizacji Strategii w perspektywie długookresowej dla obywateli będzie wzrost ich dochodów oraz poprawa jakości życia, rozumiana jako stworzenie</p>

Lp.	Nazwa dokumentu	Nawiązanie GPR-u do zapisów dokumentu strategicznego
		przyjaznych warunków bytowych, przede wszystkim dla rodzin; zapewnienie odpowiedniej jakości edukacji i szkoleń, podwyższających kwalifikacje i kompetencje obywateli; wzrost zatrudnienia i lepsze jakościowo miejsca pracy; poprawa dostępu do infrastruktury; Planowane efekty GPR w Gminie Biały Dunajec są zbieżne z oczekiwanymi efektami realizacji Strategii.
4.	Krajowa Strategia Rozwoju Regionalnego 2010-2020: Regiony, Miasta, Obszary wiejskie	Cel główny: Efektywne wykorzystywanie specyficznych regionalnych i innych terytorialnych potencjałów rozwojowych dla osiągania celów rozwoju kraju – wzrostu, zatrudnienia i spójności w horyzoncie długookresowym. Cel 2 Budowanie spójności terytorialnej i przeciwdziałanie marginalizacji obszarów problemowych („spójność”).
5.	Koncepcja Przestrzennego Zagospodarowania Kraju 2030	Tworzenie estetycznej i uporządkowanej przestrzeni zgodnie z zasadami ładu przestrzennego, respektując zróżnicowane kulturowo i historycznie tradycje architektoniczne oraz w możliwie jak największym stopniu zachowując walory naturalnego krajobrazu przyrodniczego. 1). Cel 2. Poprawa spójności wewnętrznej i terytorialne równoważenie rozwoju kraju poprzez promowanie integracji funkcjonalnej, tworzenie warunków dla rozprzestrzeniania się czynników rozwoju, wielofunkcyjny rozwój obszarów wiejskich oraz wykorzystanie potencjału wewnętrznego wszystkich terytoriów. 2). Cel 4. Kształtowanie struktur przestrzennych wspierających osiągnięcie i utrzymanie wysokiej jakości środowiska przyrodniczego i walorów krajobrazowych Polski.
6.	Umowa Partnerstwa⁴	Głównym celem jest zwiększenie konkurencyjności gospodarki, poprawa spójności społecznej i terytorialnej kraju oraz poprawa efektywności administracji publicznej. 1). Cel Tematyczny 3. Wzmacnianie konkurencyjności małych i średnich przedsiębiorstw, sektora rolnego (w odniesieniu do EFRROW), finansowego, doradczego i szkoleniowego. 2). Cel tematyczny 4. Wspieranie przejścia na gospodarkę niskoemisyjną we wszystkich sektorach. 3). Cel tematyczny 6. Zachowanie i ochrona środowiska naturalnego oraz wspieranie efektywnego gospodarowania zasobami. 4). Cel tematyczny 8. Promowanie trwałego i wysokiej jakości zatrudnienia oraz wsparcie mobilności pracowników. 5). Cel tematyczny 9. Wspieranie włączenia społecznego i walka z ubóstwem i wszelką dyskryminacją.
7.	Narodowy Plan Rewitalizacji	Głównym celem jest poprawa warunków rozwoju obszarów zdegradowanych w wymiarze przestrzennym, społecznym, kulturowym i gospodarczym. Realizacji tego celu służyć będzie tworzenie korzystnych warunków dla prowadzenia rewitalizacji w Polsce i położenie nacisku na holistyczne, zintegrowane podejście do prowadzenia

⁴ Umowa Partnerstwa (UP) jest dokumentem określającym strategię interwencji funduszy europejskich w ramach trzech polityk unijnych: polityki spójności, wspólnej polityki rolnej (WPR) i wspólnej polityki rybołówstwa (WPRyb) w Polsce w latach 2014–2020. (grudzień 2015r.)

Lp.	Nazwa dokumentu	Nawiązanie GPR-u do zapisów dokumentu strategicznego
		takich działań.
8.	Strategia Rozwoju Kapitału Ludzkiego 2020	<p>Głównym celem jest umożliwienie pełnego wykorzystania potencjału zasobów ludzkich, poprzez wzrost zatrudnienia i potencjału adaptacyjnego przedsiębiorstw i ich pracowników, podniesienie poziomu wykształcenia społeczeństwa, zmniejszenie obszarów wykluczenia społecznego oraz wsparcie dla budowy struktur administracyjnych państwa.</p> <p>1). Cel 3. Poprawa sytuacji osób i grup zagrożonych wykluczeniem społecznym</p>
9.	Strategia Rozwoju Kapitału Społecznego 2020	<p>Głównym celem jest wspieranie procesów i inicjatyw, które wzmacniają wolę działania obywateli na rzecz dobra wspólnego i przyczyniają się do wzmocnienia zaufania, jako jednego z podstawowych komponentów życia społecznego, gospodarczego i kulturowego.</p> <p>1). Cel 4. Rozwój i efektywne wykorzystanie potencjału kulturowego i kreatywnego.</p>
POZIOM REGIONALNY I SUBREGIONALNY		
10.	Strategia Rozwoju Województwa Małopolskiego 2020	<p>Głównym celem jest efektywne wykorzystanie potencjałów regionalnej szansy dla rozwoju gospodarczego oraz wzrost spójności społecznej i przestrzennej małopolski w wymiarze regionalnym, krajowym i europejskim.</p> <p>1). Obszar 1. Gospodarka wiedzy i aktywności.</p> <p>1.4 Rozwój kształcenia zawodowego i wspieranie zatrudnienia (poprawa jakości i efektywności usług w zakresie planowania i rozwoju kariery zawodowej oraz wspierania zatrudnienia).</p> <p>1.5 Wzmacnianie i promocja przedsiębiorczości (wzmacnianie potencjału oraz rozwój sieci instytucji otoczenia biznesu).</p> <p>2). Obszar 2. Dziedzictwo i przemysł czasu wolnego.</p> <p>2.1 Ochrona małopolskiej przestrzeni kulturowej (kompleksowa rewitalizacja obszarów zdegradowanych oraz powstrzymanie degradacji wartościowych krajobrazów kulturowych oraz dewastacji obiektów zabytkowych).</p> <p>2.2 Zrównoważony rozwój infrastruktury oraz komercjalizacja usług czasu wolnego (turystyka aktywna, rekreacyjna na terenach wiejskich).</p> <p>2.4 Wzmocnienie promocji dziedzictwa regionalnego oraz oferty przemysłów czasu wolnego (aktywna i skuteczna promocja oraz wsparcie regionalnej oferty przemysłów czasu wolnego, w szczególności markowych produktów turystycznych i wydarzeń kulturalnych, w tym artystycznych i twórczych).</p>

Lp.	Nazwa dokumentu	Nawiązanie GPR-u do zapisów dokumentu strategicznego
		<p>4). Obszar 5. Rozwój miast i terenów wiejskich.</p> <p>5.1 Rozwój funkcji lokalnych centrów usług publicznych (poprawa standardu świadczenia oraz dostępności podstawowych usług publicznych w zakresie lokalnej infrastruktury społecznej o charakterze: edukacyjnym, kulturalnym rekreacyjnym i sportowym, zdrowotnym, w szczególności na obszarach o najniższej dostępności do usług publicznych).</p> <p>5.2 Rozwój gospodarczy małych i średnich miast oraz terenów wiejskich (aktywizacja gospodarcza terenów wiejskich).</p> <p>5.3 Funkcjonalne zarządzanie przestrzenią na poziomie lokalnym (rewitalizacja obszarów zdegradowanych, rozumiana jako podniesienie atrakcyjności przestrzeni publicznych oraz ochronę krajobrazu i ładu przestrzennego na obszarach wiejskich poprzez zachowanie unikatowych form krajobrazu rolniczego).</p>
11.	<p>Strategia dla Rozwoju Polski Południowej w Obszarze Województw Małopolskiego i Śląskiego do roku 2020</p>	<p>Główny celem jest koordynacja wspólnych przedsięwzięć dotyczących dużego terytorium i ukierunkowanych na wykorzystanie korzyści ze zintegrowanego i wielosektorowego podejścia do wspólnych działań strategicznych oraz na rzecz inteligentnego rozwoju sprzyjającego włączeniu społecznemu.</p> <p>1). Cel 2. Polska Południowa przestrzenią partnerskiej współpracy na rzecz efektywnego wykorzystania możliwości rozwojowych.</p> <p>2). Cel 3. Polska Południowa miejscem przyciągającym ludzi, podmioty i inicjatywy wzmacniające potencjały makroregionu.</p>
12.	<p>Subregionalny Program Rozwoju do roku 2020</p>	<p>Głównym celem jest wspieranie polityki rozwoju poszczególnych Subregionów z ukierunkowaniem na wykorzystanie wewnętrznego potencjału i zasobów terytorialnych, szczególnie istotnym w Małopolsce, która należy do grupy województw o jednym z najwyższych poziomów wewnątrzregionalnych dysproporcji.</p> <p>Cele Programu Rewitalizacji wpisują się w :</p> <p>Cel szczegółowy 1: Wysoka konkurencyjność gospodarcza subregionów województwa małopolskiego oraz Cel szczegółowy 2 – Wysoka jakość życia na terenie subregionów województwa małopolskiego</p>
POZIOM GMINNY		
13.	<p>Strategia Rozwoju Gminy Biały Dunajec na lata 2014-2020</p>	<p>Cele strategiczne są odpowiedzią na problemy zidentyfikowane w Gminie Biały Dunajec na podstawie analizy stanu społeczno-gospodarczego Gminy. Cele strategiczne wynikają ze sformułowanej wcześniej wizji rozwoju Gminy. Wytaczają ścieżki, którymi trzeba podążać, by osiągnąć założony w niej stan. w Strategii wyodrębniono 3 OBSZARY PRIORYTETOWE:</p> <p>Obszar I: Infrastruktura techniczna Obszar II: Sport, turystyka, rekreacja Obszar III: Mieszkańcy</p> <p>Program Rewitalizacji wpisuje się w wszystkie cele</p>

Lp.	Nazwa dokumentu	Nawiązanie GPR-u do zapisów dokumentu strategicznego
14.	Strategia Rozwiązywania Problemów Społecznych w Gminie Biały Dunajec na lata 2014 – 2020	operacyjne 3 obszarów priorytetowych gminy. Celem głównym strategii jest zaplanowanie działań zmierzających do poprawy jakości życia mieszkańców Gminy w sferze społecznej. Działania te związane są z rozwiązywaniem problemów społecznych, takich jak walka z bezrobociem, ubóstwem, patologiami czy wykluczeniem społecznym. Wskazane obszary problemowe: A.ZWALCZANIE BEZROBOCIA B.WSPARCIE RODZINY C.CHOROBA, NIEPEŁNOSPRAWNOŚĆ, STAROŚĆ, SAMOTNOŚĆ

2. DIAGNOZA SPOŁECZNO-GOSPODARCZA GMINY

Diagnoza zawarta w *Gminnym Programie Rewitalizacji dla Gminy Biały Dunajec* obejmuje pogłębioną analizę kwestii społecznych dla określenia potrzeb podjęcia wyprzedzających działań o charakterze społecznym (dotyczącym rozwiązywania problemów społecznych oraz pobudzających aktywność lokalną).

Diagnoza czynników i zjawisk kryzysowych obejmuje także analizę zjawisk gospodarczych, funkcjonalno-przestrzennych, środowiskowych oraz kulturowych, stan wyposażenia w infrastrukturę techniczną oraz stan techniczny obiektów budowlanych.

Diagnozy czynników i zjawisk kryzysowych dokonano w oparciu o współpracę z lokalną społecznością, organizacjami pozarządowymi, przedsiębiorcami, jak i innymi interesariuszami obszarów zdegradowanych poprzez przeprowadzenie konsultacji społecznych, a także przez dokonanie analizy danych ilościowych.

Szczegółowa analiza przeprowadzona na podstawie danych statystycznych pozwoliła wyodrębnić obszary charakteryzujące się największą koncentracją problemów. Materiały, niezbędne do sporządzania analiz, potrzebnych do zdiagnozowania obszarów problemowych w gminie, pozyskano z zasobów Głównego Urzędu Statystycznego, Urzędu Gminy w Białym Dunajcu (ewidencje ludności, podmiotów gospodarczych, gruntów i budynków), Powiatowego Urzędu Pracy, Gminnego Ośrodka Pomocy Społecznej i innych.

Analiza zjawisk kryzysowych została przeprowadzona w oparciu następujące rodzaje sfer:

1. Sfera społeczna,
2. Sfera funkcjonalno-przestrzenna,
3. Sfera gospodarcza,
4. Sfera środowiskowo,
5. Sfera techniczna.

Analiza przeprowadzona w wyżej wymienionych sferach pozwala wyszczególnić miejsca charakteryzujące się największą koncentracją problemów, a tym samym pozwala określić zasięg terytorialny obszarów zdegradowanych.

Wystąpienie powyższych zjawisk, w różnych konfiguracjach bądź wszystkich równocześnie, świadczy o kryzysowej sytuacji danego obszaru. Taka szeroka ocena i identyfikacja potrzeb rewitalizacyjnych pozwoli na przygotowanie projektów o bardziej złożonym, kompleksowym charakterze i większym oddziaływaniu.

2.1. Układ funkcjonalno-przestrzenny

2.1.1. Położenie i uwarunkowania przestrzenne

Gmina Biały Dunajec położona jest w województwie małopolskim, w powiecie tatrzańskim. Gmina zajmuje obszar 3525 ha, co stanowi 0,23% powierzchni województwa małopolskiego oraz 7,47 % powiatu tatrzańskiego.

Gmina graniczy od wschodu i południa z innymi gminami powiatu tatrzańskiego (Bukowina Tatrzańska, Poronin), natomiast od zachodu i północy z gminami powiatu nowotarskiego (Czarny Dunajec, Szaflary). Gmina znajduje się w obrębie Euroregionu Tatry, jest także członkiem Podhalańskiego Związku Gmin.

Biały Dunajec jest gminą położoną na Pogórzu Spisko-Gubałowskim, stanowiącym asymetryczny pas wzniesień pomiędzy Kotliną Orawsko-Nowotarską i Obniżeniem Podtatrzańskim. Teren zajmowany przez gminę Biały Dunajec w całości należy zaliczyć do krainy historyczno-etnograficznej Podhala. Do dnia dzisiejszego kultywowane są tu swoiste tradycje kulturowe, odmienne od tych spotykanych na pobliskim Spiszu bądź Orawie. Naturalne ukształtowanie terenu sprzyjało lokalizacji na obszarze dzisiejszej Gminy Biały Dunajec ważnych szlaków komunikacyjnych. Atutem gminy jest więc dzisiaj jej doskonałe położenie przy linii kolejowej z Zakopanego do Nowego Targu i Krakowa oraz przy "zakopiance" - drodze łączącej Kraków z Zakopanem. Z Białego Dunajca blisko jest nie tylko do Zakopanego (8 km), ale także do Bukowiny Tatrzańskiej (10 km) i do przejścia granicznego na Słowację w Łysej Polanie (15 km).

Rysunek 1. Położenie gminy Biały Dunajec na tle powiatu tatrzańskiego



Źródło: www.gminy.pl

W skład gminy wchodzi sołectwa: Biały Dunajec, Gliczarów Górny, Gliczarów Dolny, Leszczyny i Sierockie.

Tabela 1. Powierzchnia miejscowości Gminy Biały Dunajec

<i>I.p.</i>	Sołectwa	Powierzchnia (ha)	% do ogółu
1.	Biały Dunajec	2027	57,5
2.	Gliczarów Górny	500	14,2
3.	Gliczarów Dolny	396	11,2
4.	Leszczyny	155	4,4
5.	Sierockie	447	12,7
	GMINA OGÓŁEM	3525	100

Źródło: opracowanie własne na podstawie danych z Urzędu Gminy Biały Dunajec

Największą miejscowością gminy Biały Dunajec pod względem powierzchni jest miejscowość Biały Dunajec, stanowi 57,5% ogólnej powierzchni gminy. Natomiast najmniejsza jest miejscowość Leszczyny(4,4%).

2.1.2. Polityka przestrzenna gminy

Według „Studium uwarunkowań i kierunków zagospodarowania przestrzennego Gminy” pod względem funkcjonalno – przestrzennym wyodrębnić można pięć teoretycznych stref:

- A) strefa bezpośrednio związana z drogą krajową nr 47 tzw. „Zakopianką” - obejmująca pasmo terenu we wsi Biały Dunajec o dominującej funkcji mieszkaniowej i uzupełniającej usługowej;
- B) strefa środkowo - zachodnia, obejmująca głównie tereny wsi: Biały Dunajec na zachód od „Zakopianki” i Leszczyny, o dominującej funkcji sportowo - rekreacyjnej i uzupełniającej rolniczej podporządkowana funkcjom ochrony krajobrazu;
- C) strefa zachodnia, obejmująca tereny wsi Sierockie o dominującej funkcji rolniczo - wypoczynkowej i uzupełniającej rekreacyjnej;
- D) strefa środkowo - wschodnia obejmująca głównie tereny wsi Biały Dunajec na wschód od potoku, o dominującej funkcji rolniczej i uzupełniającej funkcji rekreacyjnej, podporządkowana ochronie środowiska przyrodniczego i krajobrazu;
- E) strefa wschodnia obejmująca tereny wsi : Gliczarów Górny i Gliczarów Dolny o dominującej funkcji turystyczno - wypoczynkowej i uzupełniającej funkcji rolniczej.

Największym ośrodkiem a zarazem siedzibą Urzędu Gminy jest wieś Biały Dunajec, która spełnia funkcję ośrodka nadrzędnego dla pozostałych miejscowości. Wsie posiadają przeważnie charakter ulicowy z osiedlami mieszkaniowymi zlokalizowanymi na wierzchach lub w dolinach. Największe zagęszczenie zabudowy skupione jest w dolinie Białego Dunajca, wzdłuż głównej drogi „Zakopianki”. Pozostałe tereny zabudowy usytuowane są we wschodniej i zachodniej części gminy, przy ciągach komunikacyjnych łączących po stronie zachodniej Ząb z Bańską oraz po stronie wschodniej Bukowinę Tatrzańską z Białym Dunajcem.

Najstarsze osady mają położenie uprzywilejowane, najkorzystniejsze. Najintensywniej zabudowywano stoki o wystawie południowej, południowo-wschodniej, południowo-zachodniej oraz stoki o łagodnym nachyleniu. Domy orientowano najczęściej frontem na południe lub w kierunkach zbliżonych (pd.-wsch., pd.-zach.). Osadnictwo uzależnione było od wody - zagrody lokalizowano nad potokami oraz budowano studnie.

Ze względu na kształt najczęściej występują wsie ulicówki, zwarte, liniowe. Charakterystyczne jest występowanie osad przysiółkowych, które rozrastały się w drodze rozbudowy

pojedynczych zagród, wokół których powstawały domy nowych osadników. Osadnictwo rozproszone, najmłodsze, zajmowało mniej dogodnie miejsca, strome stoki lub wierzchowiny, tworząc z reguły peryferyjne części wsi. Niektóre z nich powstały przez zasiedlenie osiedli sezonowych.

Układ pól pierwotny, wynikający z aktu lokacyjnego nie dochował się przeważnie do dziś - choć jego zarys jest jeszcze miejscami czytelny. Dla Gminy Biały Dunajec charakterystyczny był układ szachowy pól, który powstał przez wytrzebiecie polan śródleśnych, zakładanie zarębów, które z czasem utworzyły osiedla z większym obszarem rolnym. Na wyrobionych polanach stawiano domy możliwie w jej środku, stąd powstało osadnictwo rozproszone, które z czasem rozbudowywało się w przysiółki. Proces wykarczowywania i wyrabiania polan śródleśnych rozpoczął się na Skalnym Podhalu w XVI wieku i trwał do końca XVIII wieku. Obecnie, charakterystyczne jest daleko idące rozdrobnienie gruntów.

2.2.Sfera społeczna

2.2.1.Demografia

Gmina Biały Dunajec ma 7 124 mieszkańców, z czego 51,2% stanowią kobiety, a 48,8% mężczyźni. Średni wiek mieszkańców wynosi 36 lat i jest mniejszy od średniego wieku mieszkańców województwa małopolskiego oraz mniejszy od średniego wieku mieszkańców całej Polski.

Tabela 2. Stan ludności w miejscowościach gminy Biały Dunajec, stan na 31.12.2015 r.

I.p.	Sołectwa	Ludność	% do ogółu
1.	Biały Dunajec	4 804	67,4
2.	Gliczarów Górny	800	11,2
3.	Gliczarów Dolny	524	7,4
4.	Leszczyzny	411	5,8
5.	Sierockie	585	8,2
GMINA OGÓŁEM		7124	100

Źródło: opracowanie własne na podstawie danych z Urzędu Gminy Biały Dunajec

Mieszkańcy gminy Biały Dunajec stanowią 0,2 % wszystkich mieszkańców województwa małopolskiego oraz 10,5% ludności powiatu tatrzańskiego.

Pod względem gęstości zaludnienia (202 osoby na km²) Gmina Biały Dunajec zajmuje 2 miejsce wśród 5 gmin wiejskich powiatu tatrzańskiego.

Wskaźnik gęstości zamieszkania gminy jest niższy o ok.9 % od średniej gęstości zaludnienia województwa małopolskiego, liczącej około 222 osoby/km², wyższy o ok.64 % od średniej w kraju, liczącej 123 osoby/km².

Również w porównaniu do gmin powiatu tatrzańskiego (średnio 144 osób/1km²), obszar gminy charakteryzuje się znacznie większym zagęszczeniem ludności.

Gmina Biały Dunajec ma dodatni przyrost naturalny wynoszący 26. W 2014 roku urodziło się 85 dzieci, w tym 50,6% dziewczynek i 49,4% chłopców.

Tabela 3. Przyrost naturalny w gminie Biały Dunajec

Wyszczególnienie	2011	2012	2013	2014
Urodzenia	102	80	84	85
Zgony	56	56	63	59
Zgony niemowląt	1	0	1	0
Przyrost naturalny	46	24	21	26

Źródło: opracowanie własne na podstawie danych z GUS – Bank Danych Lokalnych

W 2014 roku zarejestrowano 35 zameldowań w ruchu wewnętrznym oraz 64 wymeldowań, w wyniku czego saldo migracji wewnętrznych wynosi dla gminy Biały Dunajec -29. W tym samym roku 7 osób zameldowało się z zagranicy oraz zarejestrowano 3 wymeldowań za granicę - daje to saldo migracji zagranicznych wynoszące 4.

W gminie Biały Dunajec w aspekcie struktury wiekowej wg ekonomicznych kategorii wieku na przestrzeni lat widoczny jest korzystny trend wzrostowy liczby osób w wieku produkcyjnym. Według informacji z 2015 r., 62,7 % ogółu lokalnej społeczności to osoby w wieku produkcyjnym, osób w wieku przedprodukcyjnym jest 21,03 %, a w poprodukcyjnym 16,27% ogółu.

Tabela 4. Struktura wiekowa wg ekonomicznych kategorii wieku mieszkańców gminy Biały Dunajec

Wyszczególnienie	2012	2013	2014	2015
w wieku przedprodukcyjnym	1546	1541	1516	1496
w wieku produkcyjnym	4466	4476	4463	4459
w wieku poprodukcyjnym	1052	1079	1117	1157
% udział w ogólnej liczbie mieszkańców				
w wieku przedprodukcyjnym	21,89	21,72	21,36	21,03
w wieku produkcyjnym	63,22	63,08	62,9	62,7
w wieku poprodukcyjnym	14,89	15,2	15,74	16,27

Źródło: opracowanie własne na podstawie danych z GUS – Bank Danych Lokalnych

Dużym atutem Gminy Biały Dunajec jest zdecydowana przewaga osób w wieku przedprodukcyjnym nad osobami w wieku poprodukcyjnym (różnica 4,76 %). Jednak na przestrzeni lat można zaobserwować wzrost ludności w wieku poprodukcyjnym co świadczy o starzeniu się społeczeństwa w gminie.

2.2.2. Rynek pracy i bezrobocie

Rynek pracy w powiecie tatrzańskim w 2015 roku charakteryzował się stabilnością w odniesieniu do wielkości bezrobocia rejestrowanego przez Powiatowy Urząd Pracy w Zakopanem.

Zgodnie z danymi na dzień 31 grudnia 2015 roku w jego ewidencji pozostawały ogółem 3 674 osoby bezrobotne, z czego 1 499 stanowiły kobiety (czyli 40,8 %). W porównaniu do końca 2014 roku ilość bezrobotnych nie uległa większej zmianie - z rejestru Urzędu ubyło 5 osób bezrobotnych.

Jak wskazują dane corocznie gromadzone przez Urząd, rynek pracy powiatu tatrzańskiego odznacza się wysoką sezonowością. Wskazują na to okresowe wzrosty liczby zarejestrowanych bezrobotnych w miesiącach przypadających na okres poza typowym sezonem turystycznym (czyli wiosną i jesienią) oraz spadki ich ilości w takich miesiącach jak lipiec, sierpień, czy też grudzień.

Wśród osób pozostających bez pracy w powiecie tatrzańskim 56,1 % zamieszkiwało na wsi.

Wg danych PUP w Zakopanem, Biały Dunajec jest gminą, z której najmniej osób pozostaje jako bezrobotne, zarejestrowane w PUP w Zakopanem. W 2015 roku na tym obszarze odnotowano największy procentowy wzrost bezrobocia wynoszący 7,7 %. Pod względem wykształcenia jedynie 3,1 % bezrobotnych mieszkańców Białego Dunajca posiada ukończone studia wyższe, a jednocześnie aż 44,1 % legitymuje się wykształceniem gimnazjalnym lub poniżej.

Najwięcej zarejestrowanych bezrobotnych zamieszkuje miejscowość Biały Dunajec.

Tabela 5. Liczba osób bezrobotnych w gminie Biały Dunajec

<i>I.p.</i>	Sołectwa	Liczba bezrobotnych zarejestrowanych ogółem	Liczba osób bezrobotnych długotrwale pow. 12 m-cy
1.	Biały Dunajec	289	187
2.	Gliczarów Górny	35	18
3.	Gliczarów Dolny	29	20
4.	Leszczyzny	12	7
5.	Sierockie	23	13
GMINA OGÓŁEM		388	245

Źródło: Powiatowy Urząd Pracy w Zakopanem

Długotrwałe występowanie tych efektów bezrobocia w konsekwencji wpłynie bezpośrednio na wzrost wydatków Gminy na pomoc społeczną w zakresie likwidacji lub minimalizacji tych zjawisk, jak również na pogorszenie wizerunku i atrakcyjności osiedleńczej i inwestycyjnej Gminy.

Chcąc zmniejszać poziom bezrobocia, władze Gminy powinny skutecznie pozyskiwać nowych inwestorów, a także stwarzać odpowiednie warunki do prowadzenia działalności gospodarczej na swoim terenie m.in. poprzez tworzenie odpowiedniego systemu zachęt dla nowych przedsiębiorców lub poprzez wyznaczanie odpowiednich terenów inwestycyjnych.

2.2.3. Pomoc społeczna

Pomoc społeczna jest instytucją polityki społecznej, jest zadaniem państwa i samorządu terytorialnego. Obowiązek wykonywania konstytucyjnych zadań gwarantujących ochronę jednostki w trudnych sytuacjach życiowych poprzez udzielanie jej różnych form wsparcia ciąży na organach administracji. Pomoc społeczna jest udzielana w przypadku, gdy jednostka (rodzina) nie wykorzystuje własnych uprawnień, zasobów, możliwości, bo albo ich nie ma, albo nie potrafi zrobić z nich użytku. Gminny Ośrodek Pomocy Społecznej w Białym Dunajcu jest jednostką organizacyjną pomocy społecznej działającą na terenie gminy Biały Dunajec.

Zgodnie z ustawą o pomocy społecznej obowiązującą od 12 marca 2004 r., Ośrodek udziela i świadczy pomoc osobom i rodzinom zgodnie z Art. 7, w szczególności z powodu:

1. ubóstwa,
2. sieroctwa,
3. bezdomności,
4. bezrobocia,
5. niepełnosprawności,
6. długotrwałej lub ciężkiej choroby,
7. przemocy w rodzinie
8. potrzeby ochrony ofiar handlu ludźmi
9. potrzeby ochrony macierzyństwa lub wielodzietności,
10. bezradności w sprawach opiekuńczo-wychowawczych i prowadzenia gospodarstwa domowego, zwłaszcza w rodzinach niepełnych lub wielodzietnych
11. trudności w integracji cudzoziemców, którzy uzyskali w Rzeczypospolitej Polskiej status uchodźcy, ochronę uzupełniającą lub zezwolenie na pobyt czasowy udzielone w związku z okolicznością, o której mowa w art. 159 ust. 1 pkt 1 lit c lub d ustawy z dnia 12 grudnia 2013r. o cudzoziemcach,

12. trudności w przystosowaniu do życia po zwolnieniu z zakładu karnego,
13. alkoholizmu i narkomanii,
14. zdarzenia losowego i sytuacji kryzysowej,
15. klęski żywiołowej lub ekologicznej,

W 2015r. Gminny Ośrodek Pomocy Społecznej w Białym Dunajcu udzielił wsparcia łącznie, 572 osobom ze 169 rodzin, co stanowi 8,03 % w stosunku do ogółu społeczeństwa zamieszkującego gminę.

Tabela 6. Osoby objęte pomocą społeczną w Gminie Biały Dunajec w latach 2012-2015

Wyszczególnienie	2012	2013	2014	2015
Liczba rodzin objętych pomocą	184	156	172	169
Liczba osób w rodzinach	671	536	588	572

Źródło: Gminny Ośrodek Pomocy Społecznej w Białym Dunajcu

Świadczenia społeczne są adresowane do pojedynczych osób lub gospodarstw domowych, a ich finansowanie odbywa się ze środków publicznych, z udziałem i pod nadzorem instytucji państwowych lub samorządowych.

Tabela 7. Świadczenie społeczne w Gminie Biały Dunajec, stan na 31.12.2015 r.

Wyszczególnienie	Liczba rodzin	Liczba osób w rodzinach
Ubóstwo	116	398
Bezrobocie	58	223
Niepełnosprawność	65	178
Bezradność w sprawach opiekuńczych	24	95
Potrzeba ochrony macierzyństwa	42	248
Długotrwała lub ciężka choroba	22	53
Sieroctwo	11	39
Alkoholizm	4	10
Przemoc z rodziny	2	8
Trudności w przystosowaniu do życia po zwolnieniu z zakładu karnego	4	7
Zdarzenia losowe	2	11

Źródło: Gminny Ośrodek Pomocy Społecznej w Białym Dunajcu

Najwięcej świadczeń wypłacanych przez GOPS z Białym Dunajcu jest z tytułu ubóstwa, potrzeby ochrony macierzyństwa oraz bezrobocia.

2.2.4. Organizacje pozarządowe

Organizacje pozarządowe aktywnie działają na rzecz społeczności lokalnej. Co roku wspólnie opracowywany jest Program Współpracy Gminy z Organizacjami Pozarządowymi oraz innymi podmiotami prowadzącymi działalność pożytku publicznego, który stanowi element polityki społecznej gminy. Jego zadaniem jest kształtowanie demokratycznego ładu społecznego poprzez partnerstwo między administracją samorządową i organizacjami pozarządowymi, umacnianie lokalnych działań, stwarzanie warunków dla powstawania inicjatyw i struktur funkcjonujących na rzecz gminy oraz umożliwienie organizacjom pozarządowym indywidualnego wystąpienia z ofertą realizacji projektu konkretnych zadań publicznych.

Współpraca z organizacjami pozarządowymi odbywa się w następujących obszarach: upowszechnianie kultury fizycznej, sportu i turystyki; kultury, ochrony tradycji i dziedzictwa

kulturowego; promocji gminy; profilaktyki uzależnień i przeciwdziałania patologiom społecznym; działalności na rzecz osób niepełnosprawnych; pomocy rodzinom i osobom w trudnej sytuacji życiowej. Przebiega w różnych formach: zlecenia organizacjom pozarządowym realizacji zadań publicznych, wzajemnego informowania się o planowanych kierunkach działalności, konsultowania projektów aktów normatywnych w dziedzinach dotyczących działalności statutowej organizacji, publikowania ważnych informacji dotyczących organizacji na stronach internetowych Urzędu Gminy, udział przedstawicieli organizacji pozarządowych w sesjach Rady Gminy z możliwością zabierania głosu.

Tabela 8. Liczba organizacji pozarządowych w Gminie Biały Dunajec

<i>I.p.</i>	Sołectwa	Liczba organizacji NGO ogółem
1.	Biały Dunajec	7
2.	Gliczarów Górny	3
3.	Gliczarów Dolny	1
4.	Leszczyny	1
5.	Sierockie	2
GMINA OGÓŁEM		14

Źródło: UG Biały Dunajec

Najwięcej organizacji pozarządowych jest zarejestrowanych w Białym Dunajcu (7).

2.2.5. Poziom kapitału społecznego

Jednym z niezwykle istotnych elementów poddanych analizie w ramach sfery społecznej w Gminie Biały Dunajec jest poziom kapitału społecznego. Kapitał społeczny określa zdolność mieszkańców do działania wspólnotowego, współpracy i kooperacji, a także angażowania się w sprawy społeczności lokalnej. Istotną składową kapitału społecznego jest zaufanie, wyrażane zarówno w wymiarze między ludzkim, jak i w relacji mieszkańców do instytucji i organów administracji publicznej.

Jako podstawowe wskaźniki partycypacji społecznej analizie statystycznej poddane zostały wskaźniki frekwencji wyborczej, w wyborach samorządowych, I tura w 2014r.

Z punktu widzenia interesów lokalnej społeczności bardziej istotne powinny być wybory samorządowe. Istotność tego głosowania przejawia się w bliskości przestrzennej i społecznej spraw i osób, których dotyczą. Zadania szczebla lokalnego w porównaniu do centralnych są bardziej konkretne i szczegółowe. Również problemy są bardziej techniczne i w inny sposób niż ogólnokrajowe, powinny interesować i poruszać mieszkańców.

2.2.6. Bezpieczeństwo

Istotnym wskaźnikiem warunkującym, jakość życia lokalnej społeczności jest także liczba przestępstw i wykroczeń. Przekłada się ona, bowiem na poczucie bezpieczeństwa, które z jednej strony może powodować poczucie dyskomfortu psychicznego mieszkańców, a z drugiej strony może prowadzić do dezintegracji społeczności lokalnych, powodując rezygnację z przebywania w przestrzeniach publicznych.

Tabela 9. Liczba przestępstw i wykroczeń stwierdzonych nie obejmujących zdarzeń drogowych oraz przestępstw gospodarczych z uwzględnieniem czynów karalnych osób nieletnich tj. do 17-tego roku życia (stan na 31.12.2015r.)

<i>I.p.</i>	Sołectwa	Liczba stwierdzonych przestępstw ogółem
1.	Biały Dunajec	85
2.	Gliczarów Górny	10

3.	Gliczarów Dolny	1
4.	Leszczyny	9
5.	Sierockie	0
GMINA OGÓŁEM		105

Przestrzenny rozkład przestępstw i wykroczeń na 1 tys. mieszkańców w Gminie Biały Dunajec obejmuje przestępstwa i wykroczenia stwierdzone, poza zdarzeniami drogowymi i przestępstwami gospodarczymi, w tym: czyny karalne nieletnich. Najwyższe wartości tego wskaźnika koncentrują się w miejscowościach Biały Dunajec i Gliczarów Górny.

2.2.7. Edukacja

Na terenie Gminy funkcjonuje 5 szkół podstawowych i 4 gimnazja:

1. Zespół Szkoły Podstawowej i Gimnazjum Nr 1
34-425 Biały Dunajec, ul. Jana Pawła II 184 a
2. Zespół Szkoły Podstawowej i Gimnazjum Nr 2
34-425 Biały Dunajec, ul. Miśników Podhala 23
3. Zespół Szkoły Podstawowej i Gimnazjum w Gliczarowie Górnym
34-425 Biały Dunajec, Gliczarów Górny 101
4. Zespół Szkoły Podstawowej i Gimnazjum w Sierockiem
34-425 Biały Dunajec, Sierockie 90 B
5. Szkoła Podstawowa w Gliczarowie Dolnym
34-425 Biały Dunajec, Gliczarów Dolny 70 B

Łącznie we wszystkich placówkach edukacyjnych na terenie Gminy Biały Dunajec było 650 uczniów (2014/2015), których wychowaniem i kształceniem zajmowało się 59 nauczycieli

W 2012 roku do użytku uczniów szkół podstawowych przeznaczone były 100 komputerów tym 96,(w tym z dostępem szerokopasmowym 56) miały dostęp do Internetu. Na jeden komputer z dostępem do Internetu przypadało średnio 5,82 ucznia, czyli o 3,40 mniej w porównaniu do Małopolski(9,22) i 1,88 mniej niż w powiecie(7,60).

Średni wynik sprawdzianu w szkołach podstawowych w Gminie Biały Dunajec w 2015 roku wynosił 60%, a w 2014 roku 62,4%. W obu przypadkach wyniki te były niższe niż średni procentowy wynik dla całego województwa małopolskiego (72% w 2015r. i 79,9% w 2014r.) oraz powiatu tatrzańskiego (65% - 2015r. i 65,43% 2014r.).

2.3. Strefa gospodarka

Gospodarka gminy koncentruje się głównie w dwóch działach: rolnictwo i działalność gospodarcza małych firm. Gmina Biały Dunajec jest gminą turystyczno-wiejską, na terenie Gminy nie ma większych zakładów produkcyjnych.

Na terenie gminy jest brak dużych podmiotów gospodarczych. Obserwuje się niewielką aktywność gospodarczą w dziedzinie działalności profesjonalnej, naukowej i technicznej, co skutkuje niskim poziomem innowacyjności gospodarki lokalnej. W 2015 roku zarejestrowanych w rejestrze REGON w gminie było 613 podmioty gospodarcze.

Tabela 10. Podmioty gospodarcze wg klas wielkości w gminie Biały Dunajec w latach 2012-2015

Wyszczególnienie	2012	2013	2014	2015
0-9	570	565	567	601
10-49	12	11	11	11
50-249	1	1	1	1

Źródło: GUS: Bank Danych Lokalnych

Na terenie gminy przeważają małe przedsiębiorstwa zatrudniające do 9 pracowników. Były to głównie podmioty gospodarcze w sektorze prywatnym. Dane te świadczą pozytywnie o rozwoju przedsiębiorczości na terenie gminy i wskazują na siłę potencjału sektora prywatnego gospodarki. Liczba podmiotów gospodarczych systematycznie wzrasta, co świadczy o rozwoju przedsiębiorczości w gminie.

Tabela 11. Podmioty gospodarcze w rejestrze REGON wg sektorów własnościowych w gminie Biały Dunajec w latach 2012-2015

Wyszczególnienie	2012	2013	2014	2015
sektor prywatny - ogółem	562	556	558	589
sektor prywatny - osoby fizyczne prowadzące działalność gospodarczą	509	503	503	532
sektor prywatny - spółki handlowe	8	10	13	14
sektor prywatny - spółki handlowe z udziałem kapitału zagranicznego	0	0	1	1
sektor prywatny - fundacje	2	2	2	1
sektor prywatny - stowarzyszenia i organizacje społeczne	14	14	14	15

Źródło: GUS: Bank Danych Lokalnych

Podmioty z sektora prywatnego stanowią ponad 96% wszystkich podmiotów gospodarczych gminy, z czego aż 90% to osoby fizyczne.

Znaczną część sfery gospodarczo-usługowej stanowią podmioty bezpośrednio związane z obsługą ruchu turystycznego. Są to między innymi gospodarstwa agroturystyczne, gospodarstwa oferujące pokoje gościnne oraz domy wypoczynkowe. Oferują one nie tylko miejsca noclegowe, ale także różne usługi dla przebywających turystów (np. prowadzenie wyciągów narciarskich, gastronomia, organizowanie przejażdżek konnych, wypożyczanie sprzętu turystycznego). Znaczna część obiektów turystycznych funkcjonuje w gospodarstwach rolnych.

Zdecydowaną większość podmiotów gospodarczych należy zaliczyć do tzw. drobnej przedsiębiorczości. Są to zakłady małe, zatrudniające na ogół od jednej do kilku osób. Wśród nich nie brakuje zakładów typowo produkcyjnych i przetwórczych (np. wyrób pantofli, produktów żywnościowych, wyroby pamiątek regionalnych itp.).

2.4. Sfera środowiskowa

Walory krajobrazowo - przestrzenne Gminy wynikają z lokalizacji w obrębie Pogórza Spisko-Gubałowskiego i bliskości masywu Tatr. Biotyczne elementy krajobrazu Gminy Biały Dunajec cechują się średnią atrakcyjnością i różnorodnością, również ze względu na niski poziom jej zalesienia.

Na obszarze Gminy Biały Dunajec dominują użytki zielone, głównie łąki, które pomimo spadku produkcji rolniczej, szczególnie w obszarach górskich – są cały czas dość dobrze zagospodarowane i regularnie wykaszane. Główną formacją roślinną w Gminie Biały Dunajec

są trwałe użytki zielone. Odgrywają one w dużej mierze rolę krajobrazową, gdyż są obszarowo najważniejszym elementem krajobrazu.

Jakość powietrza

Powietrze jest tym komponentem środowiska, do którego emitowana jest większość zanieczyszczeń powstających na powierzchni Ziemi, zarówno w rezultacie procesów naturalnych, jak i działalności człowieka. Pomimo wyraźnego spadku emisji z zakładów przemysłowych nadal niepokojący pozostaje wysoki poziom emisji pochodzącej z sektora bytowo-komunalnego, czyli tzw. emisji „niskiej”. Niska emisja zanieczyszczeń powietrza jest emisją pochodzącą z lokalnych kotłowni węglowych i indywidualnych palenisk domowych opalanych najczęściej tanim węglem, a więc najczęściej o złej charakterystyce i niskich parametrach grzewczych. Wpływ niskiej emisji na lokalny stan zanieczyszczenia jest istotny, głównie ze względu na lokalizacje tych źródeł oraz warunki wprowadzania zanieczyszczeń do atmosfery.

Znacznym problemem jest również emisja ze środków transportu, gdzie zanieczyszczenia gazowe powstają w trakcie spalania paliw przez pojazdy mechaniczne. Drugą grupę emisji komunikacyjnych stanowią pyły, powstające w wyniku tarcia i zużywania się elementów pojazdów.

Na stan jakości powietrza w Gminie Biały Dunajec wpływa emisja z różnego rodzaju źródeł. Wyróżnić należy:

- źródła punktowe (podmioty gospodarcze, kotłownie),
- źródła liniowe (transport, przede wszystkim komunikacja samochodowa),
- źródła powierzchniowe, tzw. „emisja niska”, związane ze spalaniem paliw do celów grzewczych (kotłownie lokalne i paleniska indywidualne).

Teren Gminy Biały Dunajec charakteryzuje się brakiem zorganizowanego systemu zaopatrzenia w ciepło. Brak jest także lokalnych kotłowni o dużej mocy cieplnej. W przewadze są indywidualne systemy zasilania budynków. Mieszkańcy Gminy korzystają w przeważającej większości z indywidualnych źródeł ciepła znajdujących się w poszczególnych gospodarstwach domowych (ogrzewanie piecowe lub etażowe CO) opalanych węglem i koksem. Coraz częściej stosowane jest ogrzewanie olejem opałowym. Gmina Biały Dunajec jest jednym z udziałowców spółki Geotermia Podhalańska. Większość obiektów użyteczności publicznej na terenie Gminy zasilana jest przez Geotermię Podhalańską, korzystającą z zasobów geotermalnych Podhala, zasilająca również w energię cieplną część gospodarstw indywidualnych. Planuje się kolejne podłączenia do systemu grzewczego wykorzystującego źródła wód geotermalnych.

Niektóre obiekty usługowe są ogrzewane elektrycznie lub przenośnymi urządzeniami grzewczymi. Ogrzewanie elektryczne stosowane jest jednak sporadycznie ze względu na wysokie koszty eksploatacyjne.

Na wielkość emisji zanieczyszczeń ze źródeł liniowych ma wpływ cały szereg czynników, w tym struktura i natężenie ruchu pojazdów, organizacja ruchu samochodowego, płynność ruchu pojazdów na drodze, stan techniczny dróg i pojazdów.

Na terenie Gminy Biały Dunajec istnieje dobrze rozwinięta sieć dróg. Największe znaczenie ma przebiegająca przez środek Gminy droga krajowa nr 47 (Kraków - Nowy Targ - Zakopane). Sieć komunikacyjną uzupełniają drogi powiatowe i gminne.

Jakość wód

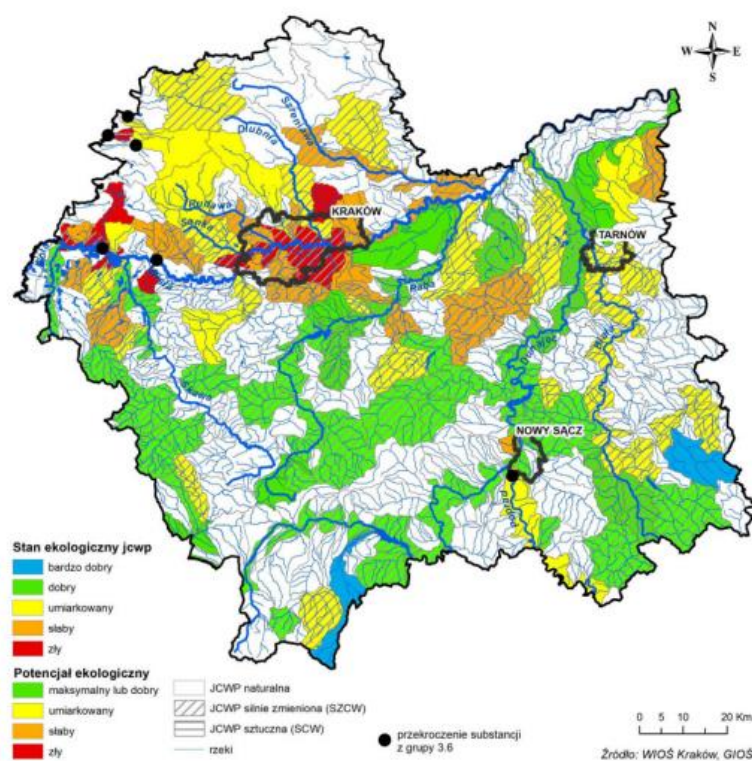
Stan czystości wód w Gminie Biały Dunajec przedstawiony został na tle całego województwa małopolskiego.

Ocenę jakości wód powierzchniowych na terenie województwa małopolskiego przeprowadza Wojewódzki Inspektorat Ochrony Środowiska w Krakowie.

Klasyfikacja stanu/potencjału ekologicznego opiera się na elementach biologicznych, hydromorfologicznych, fizykochemicznych oraz substancjach szczególnie szkodliwych z grupy specyficznych zanieczyszczeń syntetycznych i niesyntetycznych. Wody mają bardzo dobry lub dobry stan/potencjał ekologiczny, jeżeli badane elementy nie przekraczają wartości granicznych właściwych dla II klasy tj. dobrego stanu wód. W pozostałych przypadkach, w zależności od wyników klasyfikacji mówimy o stanie/potencjale umiarkowanym, słabym lub złym.

Wody z terenu gminy znajdują się w III klasie, czyli stan ekologiczny jest umiarkowany. Wody z klasy III stanowią 29 % wód z terenu Małopolski.

Rysunek 2. Klasyfikacja stanu/potencjału ekologicznego jednolitych części wód powierzchniowych w województwie małopolskim w 2014 roku



Źródło: <http://www.krakow.pios.gov.pl/>

O sklasyfikowaniu jcwp w III w większości przypadków zdecydował stan organizmów biologicznych bytujących w wodach.

Obszary chronione

Powierzchnia obszarów chronionych na terenie Gminy Biały Dunajec wynosi 3 523,0 ha, co stanowi 100 % powierzchni Gminy (GUS, 2012r.).

Zgodnie z rejestrem prowadzonym przez Regionalną Dyрекcję Ochrony Środowiska w Krakowie na terenie Gminy Biały Dunajec zlokalizowany jest następujący obszar chronionego-krajobrazu:

„Południowomałopolski Obszar Chronionego Krajobrazu”

Południowomałopolski obszar chronionego krajobrazu został powołany na mocy Rozporządzenia Nr 92/06 Wojewody Małopolskiego z dnia 24.11.2006 r. (Dz. U. Woj. Małop. Z 2006 r. Nr 806 poz. 4862). Powierzchnia OCHK wynosi 362 820,5 ha. Na obszarze Gminy Biały Dunajec OCHK zajmuje powierzchnię 3 523,0 ha, co stanowi 100 % powierzchni Gminy.

Funkcja ochronna wynika z wybitnej wartości obiektów przyrodniczych, dla których OChK jest bezpośrednią otuliną lub dodatkową strefą ochronną (przejściową), a ponadto większą część tego terenu stanowi obszar węzłów i korytarzy ekologicznych sieci ECONET-PL. Obszarowo przeważają zróżnicowane ekosystemy leśne. Wśród cennych ekosystemów naturalnych: kompleksy torfowisk wysokich w pld- zach. części Kotliny Orawsko-Nowotarskiej (tzw. Torfowiska Orawskie) i ekosystem rzeki Białki z przełomem oraz izolowane skałki Pasa Skalic Nowotarskich i Spiskich.

Do południowej granicy Gminy przylega **Tatrzański Park Narodowy** powołany na mocy rozporządzenia Rady Ministrów z dnia 30.10.1954r. w sprawie utworzenia Tatrzańskiego Parku Narodowego (Dz. U. z 1955, Nr 4, poz. 23), zastąpione przez rozporządzenie Rady Ministrów z dnia 01.04.2003r. w sprawie Tatrzańskiego Parku Narodowego (Dz. U. z 2003, Nr 65, poz. 599).

Odpady zawierające azbest

Odpady zawierające azbest należą do odpadów niebezpiecznych. Ze względu na budowę i strukturę tych wyrobów, stanowią one poważny problem dla zdrowia ludzi i stanu środowiska. Włókna respirabilne azbestu są wystarczająco drobne by przeniknąć głęboko do płuc, gdzie stanowią ryzyko poważnych chorób układu oddechowego. Włókna te powstają na skutek działania mechanicznego (np. gdy płyty azbestowe są łamane lub poddane jakiegokolwiek obróbce mechanicznej lub ścieraniu).

W dniu 14 lipca 2009 r. Rada Ministrów Rzeczypospolitej Polskiej podjęła uchwałę w sprawie przyjęcia „Programu Oczyszczania Kraju z Azbestu na lata 2009-2032”, w którym jako główny cel wskazano konieczność usunięcia azbestu i wyrobów zawierających azbest z terenu kraju do 2032 r.

W związku z wyznaczonym w krajowym Programie głównym celem - przeprowadzono szczegółową inwentaryzację wyrobów azbestowych występujących na obszarze Gminy Biały Dunajec w formie tzw. spisu z natury.

Ilość wyrobów zawierających azbest występujących na terenie Gminy Biały Dunajec wynosi: 129 339 m², tj. ok. 1 422,73 Mg (stan na listopad 2013 r.). W latach 2010-2013 z obszaru Gminy usunięto 19 154 m², tj. ok. 210,70 Mg.

2.4. Sfera techniczna

Sieć wodociągowa

Gmina Biały Dunajec jest zwodociągowana w 83,4%. Głównym źródłem zaopatrzenia mieszkańców Gminy są wody wgłębne, infiltracyjne oraz powierzchniowe. Ludność korzysta z wodociągów wiejskich oraz indywidualnych studni kopanych, których liczba na obszarze Gminy nie jest ewidencjonowana. Własnością Gminy jest wodociąg w miejscowości Sierockie oraz wodociąg Biały Dunajec Górny. W pozostałych miejscowościach sieć wodociągowa jest eksploatowana przez ok. 20 prywatnych spółek wodnych. Gmina wybudowała nowe ujęcie głębinowe w 2012 roku, planuje budowę kolejnych ujęć wody ze względu na okresowe braki wody w wodociągach spowodowane długotrwałymi suszami.

Sieć kanalizacyjna

Gmina Biały Dunajec jest skanalizowana w 37%. Gospodarka ściekowa obecnie funkcjonuje na części terenów Gminy. Na pozostałych obszarach Gminy z terenów zabudowanych ścieki odprowadzane są do zbiorników bezodpływowych (szamb), bądź do przydomowych oczyszczalni ścieków, których na terenie Gminy funkcjonuje ok. 8 szt. Ścieki z obszarów skanalizowanych odprowadzane są do oczyszczalni ścieków w Nowym Targu.

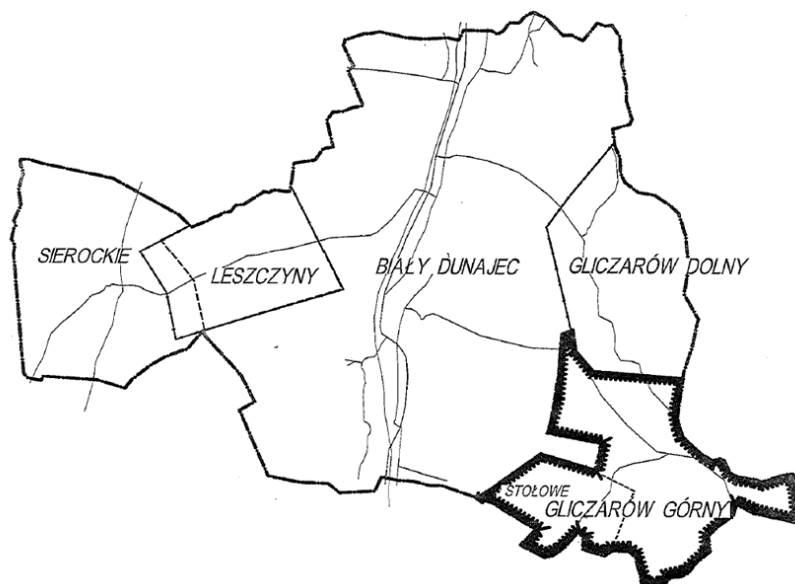
Na terenie Gminy Biały Dunajec sieć kanalizacyjna występuje wyłącznie w miejscowości Biały Dunajec oraz w części Gliczarowa Górnego - Stasikówki. Pozostałe sołectwa - Gliczarów Dolny, Gliczarów Górny, Sierockie i Leszczyny nie posiadają kanalizacji. Mieszkańcy tych miejscowości gromadzą ścieki w przydomowych bezodpływowych zbiornikach i okresowo wywożą je do oczyszczalni.

3. WYZNACZENIE OBSZARÓW ZDEGRADOWANYCH I DO REWITALIZACJI

3.1. Metodologia wyboru obszaru zdegradowanego i obszaru do rewitalizacji.

Na potrzeby analizy czynników określających stan kryzysowy, do zdiagnozowania przyjęto miejscowości⁵ jako jednostki urbanistyczne umożliwiające porównanie wewnątrzgminnego stopnia zróżnicowania poszczególnych wskaźników degradacji⁶.

Rysunek 3. Podział administracyjny gminy Biały Dunajec



Źródło: Urząd Gminy Biały Dunajec

⁵ Dla usystematyzowania zbierania danych przyjęto miejscowość, jako najmniejszą jednostkę poddawaną analizie i najłatwiejszą do przebadania przez dostawców danych.

⁶ Wskaźniki określone w wytycznych MR (w zakresie rewitalizacji w programach operacyjnych na lata 2014-2020, dokument przyjęty w dniu 2 sierpnia 2016r.) opisujące negatywne zjawiska społeczne: poziom bezrobocia, ubóstwa, przestępczości, niskiego poziomu edukacji lub kapitału społecznego, niewystarczający poziom uczestnictwa w życiu publicznym i kulturalnym.

Podstawowe informacje charakteryzujące poszczególne diagnozowane obszary:

Miejscowości	Liczba mieszkańców	Powierzchnia [ha]	Charakterystyka
<i>Biały Dunajec</i>	4 804	2 027	Biały Dunajec leży w dolinie potoku o tej samej nazwie, przy szosie wiodącej z Krakowa do Zakopanego. Miejscowość graniczy z położonymi w dolinie tegoż potoku wioskami: Poronin (od południa) oraz Szaflary (od północy). Ze wschodniej i zachodniej strony dolina Białego Dunajca wznosi się na grzbiety pogórzy: Gubałowskiego i Gliczarowskiego, przez które graniczy z wioskami Bańską Wyżną, Leszczyny, Sierockie oraz z Górnym i Dolnym Gliczarowem. Początki wsi sięgają potowy XVI stulecia, to jest okresu, w którym władający starostwem nowotarskim ród Pieniżków otrzymał od króla przywilej generalny na zakładanie nowych osad.
<i>Gliczarów Górny /</i>	800	500	Gliczarów jest malowniczy, a widoki na Tatry, Gorce i Beskidy, stoki i wyciągi narciarskie oraz leśne zakątki zachęcają by pozostać tu nieco dłużej. W latach powojennych podzielił się na dwa sołectwa - Gliczarów Dolny położony w dolinie potoku Gliczarowskiego, będący starszą, północną częścią wsi, oraz Gliczarów Górny młodszy historycznie i rozparty po uroczych, południowych wzgórzach wierchowych. Nazwa ma dwojakie pochodzenie. W języku pasterzy wołoskich słowo "glicza" wskazywało miejsce silnego wiatru. Natomiast w języku niemieckim "gletscher" oznacza lodowiec. Pierwsze wzmianki o Gliczarowie pojawiają się w dawnych kronikach około roku 1630, kiedy to zasadzca Marcin Bafia lokuje na prawie wołoskim tę wieś. Syn Marcina, Andrzej Bafia uzyskuje w dniu 4 lutego 1668 roku w Krakowie z rąk króla Jana Kazimierza przywilej na sołectwo w "..Gleycarowie.."
<i>Gliczarów Dolny</i>	524	396	Leszczyny - niewielkie sołectwo pomiędzy Białym Dunajcem a Sierockiem położone na ładnym widokowo wzgórzu na wysokości pomiędzy 840 a 940 m.n.p.m. Leszczyny stanowiły pierwotnie przysiółek należący do wsi Biały Dunajec. Pierwsze wzmianki pochodzą z roku 1620, kiedy to gazda Bartłomiej Sikoń osiedlił się na tym wzgórzu. Osiedlili się tutaj również inne rody góralskie: Karciarz, Lańda, Bukowski, Dziadkowiec, Grant, Spyrla, Karpiel i Jarząbek. Od 1980 Leszczyny stanowią samodzielne sołectwo. Zamieszkuje je 387 stałych mieszkańców. W centrum wsi znajduje się budynek remizy OSP. Leszczyny należą do gminy i do parafii Biały Dunajec.
<i>Sierockie</i>	585	447	Sierockie jest to miejscowość będąca jedną z najładniejszych widokowo wsi wierchowych na Podhalu, położona jest na pogórzu Gubałowskim na wysokości 920 b-b 1010 m.n.p.m. na linii wododziałowej pomiędzy potokiem Biały Dunajec a zalewnią potoku Skrzypniańskiego. Od południa graniczy z Bustrykiem, od zachodu z Czerwiennem, od północy z Bańską Wyżną a od wschodu z Leszczynami. Pierwsze wzmianki o wsi pochodzą z roku 1648, kiedy to wzgórze zasiedlili pasterze owiec, wyrąbując dotychczasowy fragment puszczy podhalańskiej.

Charakter powiązań układów przestrzennych w strukturze sieci osadniczej jest jednym z podstawowych czynników generujących rozwój poszczególnych elementów tej struktury.

Miasto Zakopane stanowi podstawowy czynnik rozwojowy i obsługowy dla gminy w dziedzinach takich jak:

- rynek pracy – możliwość zatrudnienia w mieście,
- infrastruktura techniczna - połączenie komunikacyjne z regionem, krajem, połączenia międzynarodowe,
- oświata - świadczenia usług o charakterze przedszkolnych, podstawowym, ponadpodstawowym, jak również wyższym,
- usługi medyczne - specjalistyczne usługi medyczne, hospitalizacja, pogotowie ratunkowe,
- kulturalne - teatr, kina, imprezy,
- obsługi administracyjnej - usług bankowych, ubezpieczeń społecznych, doradztwa biznesowego, urzędu skarbowego itp.
- rynek zbytu produktów rolnych i produkcji rzemieślniczej.

Istnieją, choć zdecydowanie mniej znaczące powiązania odwrotne miasta z gminą. Dotyczy to głównie:

- wzrostu zainteresowania mieszkańców miasta do osiedlania się na terenie gminy, przede wszystkim na obszarach przygranicznych o dobrych powiązaniach drogowych, jak również tańsze niż w mieście tereny budowlane, niższe podatki,
- lokowania drobnych zakładów rzemieślniczych i usługowych (z powodów jak wyżej),
- rozwoju rekreacji i wypoczynku.

Powiązania te wynikają z bliskości gminy z miastem należy uznać za bardzo pozytywne, aktywizujące gminę i zgodne z tendencją rozwoju stref podmiejskich wokół znaczących ośrodków miejskich.

Gmina Biały Dunajec uważana jest za jedną z atrakcyjniejszych dla turystów gmin Podhala, jako obszar dużego potencjału turystycznego. Gmina posiada szeroką i stale rozwijającą się bazę noclegową oraz gastronomiczną. Podejmowane działania promocyjne, przy jednoczesnej realizacji inwestycji zewnętrznych, warunkują zwiększenie dostępności do usług rekreacyjno-wypoczynkowych.

Dostępność komunikacyjna jest jednym z najważniejszych atutów gminy, przede wszystkim determinuje jej atrakcyjność osadniczą i turystyczną, duży wpływ ma na mobilność edukacyjną oraz zarobkową mieszkańców. Dostępność gminy warunkuje położenie przy drodze krajowej nr 47, będącej fragmentem popularnej „Zakopianki” – głównego traktu łączącego Kraków z Nowym Targiem i Zakopanem. To podstawowa trasa, obierana przez turystów jadących w Tatry, zatem usytuowanie przy niej silnie wpływa na rozwój turystyki w analizowanej jednostce.

3.1.1. Identyfikacja zróżnicowania wewnątrzgminnego.

Dla prawidłowego przeprowadzenia delimitacji analizowanych jednostek statystycznych konieczny był wybór odpowiednich zmiennych, które je w sposób istotny statystycznie różnicują. Ze względu na charakter Gminy Biały Dunajec (gmina wiejska) i występujące tutaj zjawiska społeczne i demograficzne, jak również środowiskowe, przestrzenne i techniczne, konieczne było zbadanie szeregu zmiennych i wypracowanie katalogu umożliwiającego analizę na każdym ze wskazanych w ustawie o rewitalizacji poziomie.

Dla wyznaczonych obszarów (jednostek urbanistycznych –miejscowości) przeprowadzono diagnozę wskaźników opisujących negatywne zjawiska społeczne, gospodarcze, środowiskowe

techniczne i przestrzenno funkcjonalne ⁷, czyli min. poziom bezrobocia, ubóstwa, przestępczości, niskiego poziomu aktywności.

Tabela 12. Wykaz wybranych kryteriów oceny i wskaźników zjawisk społecznych do wyznaczania obszarów zdegradowanych

ZMIENNA	OPIS ZMIENNEJ	METODOLOGIA	ŹRÓDŁO DANYCH
DEMOGRAFIA	Saldo migracji na pobyt stały w przeliczeniu na 100 osób wg faktycznego miejsca zamieszkania	Wskaźnik wyliczono, jako iloraz, iloczynu różnicy między liczbą zameldowań w miejscowości, a liczbą wymeldowań w miejscowości pomnożony przez 100 i liczby mieszkańców miejscowości Wsk.deg.miej. = ((Lzam - Lwym)*100)/ Lmm	Urząd Gminy Biały Dunajec , stan na 31.12.2015 r.
	Wskaźnik degradacji dla Gminy	Wskaźnik wyliczono, jako iloraz, iloczynu różnicy między liczbą zameldowań w miejscowości, a liczbą wymeldowań w miejscowości pomnożony przez 100 i liczby mieszkańców gminy $Wsk.deg. = (Lob * 100) / Lmg$	
	Przyrost naturalny w przeliczeniu na 100 osób wg faktycznego miejsca zamieszkania	Wskaźnik wyliczono jako iloraz iloczynu różnicy między liczbą urodzeń żywych w miejscowości, a liczbą zgonów w miejscowości pomnożony przez 100 i liczby mieszkańców miejscowości Wsk.deg.miej. = ((Luźm - Lzm)*100)/ Lmm	Urząd Gminy Biały Dunajec , stan na 31.12.2015 r.
	Wskaźnik degradacji dla Gminy	Wskaźnik wyliczono, jako iloraz, iloczynu różnicy między liczbą urodzeń żywych w miejscowości, a liczbą zgonów w miejscowości pomnożony przez 100 i liczby mieszkańców miejscowości $Wsk.deg. = (Lob * 100) / Lmg$	
	Ludność w wieku poprodukcyjnym w stosunku do ludności w wieku produkcyjnym wg faktycznego miejsca zamieszkania(%)		Urząd Gminy Biały Dunajec , stan na 31.12.2015 r.
	Wskaźnik degradacji dla Gminy	Ludność gminy w wieku poprodukcyjnym w stosunku do ludności w wieku produkcyjnym gminy (%)	
	Mediana wieku	Mediana wieku jest to wartość dla danej populacji wyznaczająca granicę wieku, którą połowa osób z tej populacji już przekroczyła, a druga połowa jeszcze jej nie osiągnęła. Wysoka i rosnąca wartość wskaźnika może świadczyć o narastaniu zagrożenia demograficznego, jakim jest proces starzenia się społeczeństwa (obszary rozwinięte, gdzie obserwuje się niską dzietność i długie trwanie życia).	Urząd Gminy Biały Dunajec , stan na 31.12.2015 r.
RYNEK PRACY	Liczba długotrwale bezrobotnych w % bezrobotnych ogółem	Wskaźnik wyliczono jako iloraz iloczynu liczby osób bezrobotnych poszukujących pracy pow.12 m-cy w miejscowości i liczby bezrobotnych ogółem w miejscowości, pomnożony przez 100%	Powiatowy Urząd Pracy w Zakopanem , stan na 31.12.2015 r.

⁷ Wskaźniki określone w Ustawie o rewitalizacji oraz w wytycznych MR (w zakresie rewitalizacji w programach operacyjnych na lata 2014-2020, dokument przyjęty w dniu 2.08.2016r.) opisujące negatywne zjawiska społeczne : poziom bezrobocia, ubóstwa, przestępczości, niskiego poziomu edukacji lub kapitału społecznego, niewystarczający poziom uczestnictwa w życiu publicznym i kulturalnym.

		$Wsk.deg.miej.=(Lobm/Lbm)*100\%$ <i>Wskaźnik wyliczono, jako iloraz iloczynu liczby osób bezrobotnych poszukujących pracy pow.12 m-cy i dłużej pomnożony przez 100 i liczby mieszkańców gminy</i> $Wsk.deg.=(Lob*100)/Lmg$	
	<i>Wskaźnik degradacji dla Gminy</i>		
	Udział bezrobotnych zarejestrowanych w liczbie ludności w wieku produkcyjnym wg miejsca zamieszkania	wskaźnik wyliczono jako iloraz iloczynu udziału bezrobotnych zarejestrowanych ogółem w liczbie ludności w wieku produkcyjnym pomnożony przez 100% i liczby mieszkańców miejscowości $Wsk.deg.miej.=(Lobm*100\%)/Lbm$	
	<i>Wskaźnik degradacji dla Gminy</i>	<i>wskaźnik wyliczono jako iloraz iloczynu udziału bezrobotnych zarejestrowanych ogółem w liczbie ludności w wieku produkcyjnym pomnożony przez 100% i liczby mieszkańców gminy</i> $Wsk.deg.=(Lobz*100\%)/Lbmg$	
POMOC SPOŁECZNA	Liczba osób korzystająca ze świadczeń pomocy społecznej w przeliczeniu na 100 osób wg miejsca zamieszkania z powodu ubóstwa	Wskaźnik wyliczono jako iloraz iloczynu liczby osób korzystających z zasiłków pomocy społecznej w miejscowości pomnożony przez 100 i liczby mieszkańców miejscowości $Wsk.deg.miej.=(Lz*100)/Lmm$	Gminny Ośrodek Pomocy Społecznej Gmina Biały Dunajec stan 31.12.2015r.
	<i>Wskaźnik degradacji dla Gminy</i>	<i>Wskaźnik wyliczono, jako iloraz iloczynu liczby osób korzystających z zasiłków pomocy społecznej w gminie pomnożony przez 100 i liczby mieszkańców gminy</i> $Wsk.deg.=(Lz*100)/Lmg$	
	Liczba osób korzystających ze świadczeń pomocy społecznej z tytułu niepełnosprawności w przeliczeniu na 100 osób wg miejsca zamieszkania	Wskaźnik wyliczono jako iloraz iloczynu liczby osób korzystających z zasiłków pomocy społecznej z tytułu niepełnosprawności w miejscowości pomnożony przez 100 i liczby mieszkańców miejscowości $Wsk.deg.miej.=(Lz*100)/Lmm$	Gminny Ośrodek Pomocy Społecznej Gmina Biały Dunajec stan 31.12.2015r
BEZPIECZEŃSTWO PUBLICZNE	Liczba przestępstw na 100 osób (przestępstwa i wykroczenia stwierdzone, poza zdarzeniami drogowymi i przestępstwami gospodarczymi, w tym: czyny karalne nieletnich	Wskaźnik wyliczono jako iloraz przestępstw i wykroczeń w miejscowości pomnożony przez 100 i liczby mieszkańców miejscowości $Wska.deg.miej.= (Lzpg*100)/lms$	Komenda Miejska Policji w Zakopanem stan na 31.12.2015 r.
	<i>Wskaźnik degradacji dla Gminy</i>	<i>Wskaźnik wyliczono, jako iloraz iloczynu Ilość przestępstw i wykroczeń stwierdzonych nie obejmujących zdarzeń drogowych oraz przestępstw gospodarczych z uwzględnieniem czynów karalnych osób nieletnich tj. do 17-tego roku życia w gminie pomnożony przez 1000 i liczby mieszkańców gminy.</i> $Wsk.deg.=(Lpw*1000)/Lmg$	
EDUKACJA	Wyniki egzaminów 6-klasisty		Okręgowa Komisja Egzaminacyjna w Krakowie, stan 31.12.2015 r.
INTEGRACJA SPOŁECZNA	Frekwencja w Wyborach Prezydenckich	Wskaźnik wyliczono jako iloczyn ilorazu udziału osób w głosowaniu w miejscowości podzielony przez liczbę	Państwowa Komisja Wyborcza, maj

		wyborców w miejscowości i liczby 100 Wska.deg.miej.= (Logm/Lwybm)*100	2015 r.
	Liczba organizacji pozarządowych na 100 osób wg miejsca zamieszkania	Wskaźnik wyliczono jako iloraz liczby organizacji pozarządowych w miejscowości pomnożony przez 100 i liczby mieszkańców miejscowości Wska.deg.miej.= (Lopm*100)/lms	Urząd Gminy Biały Dunajec , stan na 31.12.2015 r.
	Wskaźnik degradacji dla Gminy	Wskaźnik wyliczono, jako iloraz liczby organizacji pozarządowych w miejscowości pomnożony przez 100 i liczby mieszkańców miejscowości $Wsk.deg.=(Lz*100)/Lmg$	

Jednostki urbanistyczne, dla których wskaźnik **społeczny** jest gorszy niż średnia **dla całej gminy** może być potencjalnie uznany za zdegradowany, pod warunkiem występowania na nim, co najmniej jednego z następujących negatywnych zjawisk:

1)gospodarczych – w szczególności niskiego stopnia przedsiębiorczości, słabej kondycji lokalnych przedsiębiorstw lub

2)środowiskowych – w szczególności przekroczenia standardów jakości środowiska, obecności odpadów stwarzających zagrożenie dla życia, zdrowia ludzi lub stanu środowiska, lub

3)przestrzenno-funkcjonalnych – w szczególności niewystarczającego wyposażenia w infrastrukturę techniczną i społeczną lub jej złego stanu technicznego, braku dostępu do podstawowych usług lub ich niskiej jakości, niedostosowania rozwiązań urbanistycznych do zmieniających się funkcji obszaru, niskiego poziomu obsługi komunikacyjnej, niedoboru lub niskiej jakości terenów publicznych, lub

4)technicznych – w szczególności degradacji stanu technicznego obiektów budowlanych, w tym o przeznaczeniu mieszkaniowym, oraz nie funkcjonowaniu rozwiązań technicznych umożliwiających efektywne korzystanie z obiektów budowlanych, w szczególności w zakresie energooszczędności i ochrony środowiska.

Tabela 13. Wykaz wybranych kryteriów oceny i wskaźników zjawisk gospodarczych, przestrzenno- funkcjonalnych do wyznaczania obszarów zdegradowanych

ZMIENNA	OPIS ZMIENNEJ	METODOLOGIA	ŹRÓDŁO DANYCH
PODMIOTY GOSPODARCZE	Liczba nowo zarejestrowanych podmiotów gospodarczych w rejestrze REGON w przeliczeniu na 1000 osób wg faktycznego miejsca zamieszkania	Wskaźnik wyliczono jako iloraz liczby nowo zarejestrowanych podmiotów gospodarczych w miejscowości pomnożony przez 1000 i liczby mieszkańców miejscowości Wska.deg.miej.= (lzp*100)/lms	GUS – Bank Danych Lokalnych, Urząd Gminy Biały Dunajec, stan na 31.12.2015 r.
	Wskaźnik degradacji dla Gminy	Wskaźnik wyliczono, jako iloraz iloczynu Liczba nowych zarejestrowanych podmiotów gospodarczych w gminie pomnożony przez 1000 i liczby mieszkańców gminy $Wsk.deg.=(Lnpg*1000)/Lmg$	

ZMIENNA	OPIS ZMIENNEJ	METODOLOGIA	ŹRÓDŁO DANYCH
	Liczba wyrejestrowanych podmiotów gospodarczych według głównego miejsca wykonania	Wskaźnik wyliczono, jako iloraz iloczynu Liczba wyrejestrowanych podmiotów gospodarczych w miejscowości pomnożony przez 1000 i liczby mieszkańców miejscowości $Wsk.deg.miej.=(Lwpg*1000)/Lms$	GUS – Bank Danych Lokalnych, Urząd Gminy Biały Dunajec, stan na 31.12.2015
	Wskaźnik degradacji dla Gminy	<i>Wskaźnik wyliczono, jako iloraz iloczynu Liczba wyrejestrowanych podmiotów gospodarczych w gminie pomnożony przez 1000 i liczby mieszkańców gminy</i> $Wsk.deg.=(Lwpg*1000)/Lmg$	
UWARUNKOWANIA PRZESTRZENNO-FUNKCJONALNE	Niewystarczające wyposażenie w infrastrukturę techniczną i społeczną lub jej zły stan techniczny	Wskaźnik wyliczono, jako iloraz iloczynu Liczba boisk w miejscowości pomnożony przez 1000 i liczby uczniów $Wsk.deg.soł.=(Lb*1000)/Lus$	Urząd Gminy Biały Dunajec, stan na 31.12.2015 r.
		<i>Wskaźnik degradacji : wyliczono, jako iloraz iloczynu Liczba boisk w gminie pomnożony przez 1000 i liczby uczniów gminy</i> $Wsk.deg.=(Lb*1000)/Lug$	
		Wskaźnik wyliczono, jako iloraz iloczynu Liczba przedszkoli w miejscowości pomnożony przez 1000 i liczby dzieci (3-5) gminy $Wsk.deg.soł.=(Lpsz*1000)/Ld$	Urząd Gminy Biały Dunajec, stan na 31.12.2015 r.
		<i>Wskaźnik syntetyczny degradacji wyliczono, jako iloraz iloczynu Liczba przedszkoli w gminie pomnożony przez 1000 i liczby dzieci (lat.3-5) gminy</i> $Wsk.deg.=(Lpsz*1000)/Ld$	
	Długość gminnych dróg do remontu	Wskaźnik wyliczono, jako iloraz iloczynu długość dróg do remontu w miejscowości pomnożony przez 100 i długość dróg gminnych w miejscowości $Wsk.deg.soł.=(Lpsz*100)/Ld$	Urząd Gminy Biały Dunajec, stan na 31.12.2015 r.
Liczba przystanków autobusowych	Wskaźnik wyliczono, jako iloraz iloczynu liczby przystanków w miejscowości pomnożony przez 100 i liczby ludności w miejscowości $Wsk.deg.soł.=(Lpsz*100)/Ld$	Urząd Gminy Biały Dunajec, stan na 31.12.2015 r.	
Odsetek ludności korzystającej z sieci wodociągowej	Wskaźnik wyliczono, jako iloraz iloczynu osób korzystających z sieci wodociągowej miejscowości pomnożony przez 100% i liczby mieszkańców miejscowości $Wsk.deg.miej.=(Losw*100\%)/Lms$	Urząd Gminy Biały Dunajec, stan na 31.12.2015 r.	
	Wskaźnik degradacji dla Gminy	<i>Wskaźnik wyliczono, jako iloraz iloczynu liczby gospodarstw posiadających przyłącz sieci wodociągowej w Gminie pomnożony przez 100 i liczby gospodarstw gminy</i> $Wsk.deg.=(Lob*100)/Lgg$	

ZMIENNA	OPIS ZMIENNEJ	METODOLOGIA	ŹRÓDŁO DANYCH
	Odsetek ludności korzystającej z sieci kanalizacyjnej	Wskaźnik wyliczono jako iloraz iloczynu osób korzystających z sieci kanalizacyjnej w miejscowości pomnożony przez 100% i liczby mieszkańców miejscowości $Wsk.deg.miej. = (Losk*100\%)/Lmm$	Urząd Gminy Biały Dunajec stan na 31.12.2015 r.
	Wskaźnik degradacji dla Gminy	Wskaźnik wyliczono, jako iloraz iloczynu liczby gospodarstw posiadających przyłącz sieci kanalizacyjnej w Gminie pomnożony przez 100 i liczby gospodarstw gminy $Wsk.deg. = (Lob*100)/Lgg$	
SFERA TECHNICZNA	Liczba budynków ze starymi piecami(do wymiany)	Wskaźnik wyliczono, jako iloraz iloczynu budynków z starym piecami zgłoszonymi do wymiany w miejscowości pomnożony przez 100 i liczby budynków mieszkalnych w miejscowości $Wsk.deg.miej. = (Lob*100)/Lms$	Urząd Gminy Biały Dunajec, stan na 31.12.2015 r.
	Wskaźnik degradacji dla Gminy	Wskaźnik wyliczono, jako iloraz iloczynu budynków z starym piecami zgłoszonymi do wymiany w Gminie pomnożony przez 100 i liczby budynków mieszkalnych w Gminie $Wsk.deg. = (Lob*100)/Lbg$	
SFERA ŚRODOWISKO	Liczba budynków z pokryciem azbestowym	Wskaźnik wyliczono jako iloraz iloczynu liczby budynków mieszkalnych z dachem azbestowym w miejscowości pomnożony przez 100% i liczby budynków miejscowości $Wsk.deg.miej. = (Losk*100\%)/Lmm$	
	Wskaźnik degradacji dla Gminy	Wskaźnik wyliczono, jako iloraz iloczynu liczby budynków z azbestem ogółem w gminie pomnożony przez 100 i liczby budynków gminy $Wsk.deg. = (Lob*100)/Lgg$	
	Stan jakości powietrza	Ocena jakości powietrza w województwie małopolskim w 2016 roku, Wojewódzkiego Inspektoratu Ochrony Środowiska w Krakowie	

Dla każdej z kategorii wskaźników ustalono wartość progową, która kwalifikowałaby dany współczynnik, jako problematyczny lub wymagający interwencji, a tym samym wskazujący jednostkę do umieszczenia w planie rewitalizacji. Otrzymane wskaźniki w poszczególnych jednostkach administracyjnych zestawiono w tabelę podsumowującą każdą ze sfer. W większości badanych wskaźników otrzymana wartość świadczy o sytuacji gorszej niż średnia w gminie, jednak w niektórych przyjętych wskaźnikach wartość świadczy o sytuacji lepszej niż średnia, zatem w tych przypadkach za odchylenie od normy uznawane były wartości poniżej średniej.

W celu obliczenia wyniku końcowego zestawiono wszystkie dane w zbiorczej tabeli (tabela nr 12) wynikowej dla sfery społecznej oraz zbiorczej tabeli wynikowej dla pozostałych sfer (tabela nr13).

Następnie dokonano klasyfikacji wskaźników świadczących o odchyleniach od normy, polegającej na nadaniu punktacji w skali od „1” do „0”, gdzie punkt „1” – „poniżej normy” – nadano jednostkom, które miały wskaźnik gorszy niż średnia dla Gminy. Dla wartości świadczących o lepszej sytuacji niż średnia dla Gminy przyjęto wartość „0”.

3.2.Diagonoza zjawisk negatywnych

3.2.1. Wskaźniki SFERA SPOŁECZNA

Kluczowa z punktu widzenia rewitalizacji **SFERA SPOŁECZNA** została poddana analizie, dzięki której wyprowadzono wskaźniki pokazujące kondycję poszczególnych jednostek statystycznych. Wartość wskaźników wyprowadzono z liczby bezwzględnej osób

w poszczególnych kategoriach, którą przeliczono na 100 mieszkańców poszczególnych jednostek statystycznych oraz całej Gminy. Umożliwia to porównanie wartości wskaźnika pomiędzy jednostkami statystycznymi oraz w stosunku do wartości średniej dla całej Gminy Biały Dunajec.

DEMOGRAFIA

- saldo migracji na pobyt stały – stanowi obok przyrostu naturalnego jeden z najważniejszych czynników kształtujących liczbę ludności. W analizowanych miejscowościach 3 miejscowości charakteryzują się gorszym saldem migracji niż średnia dla Gminy. Są to miejscowości: Gliczarów Górny, Gliczarów Dolny i Leszczyny;
- przyrost naturalny – w gminie, występuje dodatni przyrost naturalny, jednak nie występuje on równomiernie, w 2 miejscowościach ma wartości ujemne : Gliczarów Górny, Gliczarów Dolny;
- stosunek ludności w wieku poprodukcyjnym do w stosunku do ludności w wieku produkcyjnym- wskaźnik ten potwierdza niekorzystne zjawisko starzenia się społeczeństwa- 4 miejscowości gminy ma niekorzystny wskaźnik, niż dana referencyjna dla całej Gminy;
- mediana wieku - Wysoka i rosnąca wartość wskaźnika może świadczyć o narastaniu zagrożenia demograficznego, jakim jest proces starzenia się społeczeństwa (obszary rozwinięte, gdzie obserwuje się niską dzietność i długie trwanie życia).

Tabela 14. Zestawienie zbiorcze wskaźników z zakresu SFERA SPOŁECZNA – demografia.

Wskaźnik porównawczy	Saldo migracji na pobyt stały w przeliczeniu na 100 osób wg faktycznego miejsca zamieszkania		Ludność w wieku poprodukcyjnym w stosunku do ludności w wieku produkcyjnym wg faktycznego miejsca zamieszkania		Przyrost naturalny w przeliczeniu na 100 osób wg faktycznego miejsca zamieszkania		Mediana wieku	
Jednostka urbanistyczna								
Biały Dunajec	0,5	0	25,88%	1	54,7	0	37	1
Gliczarów Górny	- 1,9	1	23,49 %	0	-0,5	1	35	0
Gliczarów Dolny	- 0,4	0	25,98 %	1	-0,8	1	40	1
Leszczyny	- 0,7	0	18,08 %	0	0	1	32	0
Sierockie	1,2	0	24,93 %	1	0,3	1	36	0
GMINA OGÓŁEM	-1,3		23,67 %		53,7		36	
	<i>Wartość poniżej wartości referencyjnej.</i>		<i>Wartość powyżej wartości referencyjnej.</i>		<i>Wartość poniżej wartości referencyjnej</i>		<i>Wartość powyżej wartości referencyjnej.</i>	

RYNEK PRACY-BEZROBOCIE, POMOC SPOŁECZNA

Niepokojąco przedstawia się również ilość długotrwale bezrobotnych w strukturze mieszkańców, gdzie średnia dla Gminy wynosi prawie 59,99%. Największe nasilenie zjawiska obserwuje się w Gliczarowie Dolnym (68,97%) .

Ważnym problemem mającym często duży wpływ na pozostałe dysfunkcje wśród osób objętych pomocą społeczną w Gminie Biały Dunajec jest bezrobocie. Problem bezrobocia, który jest silnie związany z problemem ubóstwa dotyka mieszkańców Gminy. Najsilniej w miejscowościach : Biały Dunajec (6,02%), Gliczarowie Dolnym (5,53%) i Gliczarowie Górnym (4,75%) przy średniej dla Gminy 4,63%.

Duży udział mieszkańców korzystających z pomocy społecznej -w 2015 roku ze świadczeń pomocy społecznej w Gminie Biały Dunajec korzystało 7,07% ogółu mieszkańców Gminy. Problem ten dotyka mieszkańców każdej miejscowości, szczególnie wysokie nasilenie występuje w miejscowościach: Sierockie (10,35) i Gliczarów Górny (8,88).

Tabela 15. Zestawienie zbiorcze wskaźników z zakresu SFERA SPOŁECZNA – rynek pracy, pomoc społeczna

Wskaźnik porównawczy	Liczba długotrwale bezrobotnych w % bezrobotnych ogółem		Udział bezrobotnych zarejestrowanych w liczbie ludności w wieku produkcyjnym wg miejsca zamieszkania		Liczba osób korzystających ze świadczeń pomocy społecznej w przeliczeniu na 100 osób wg miejsca zamieszkania		Liczba osób korzystających ze świadczeń pomocy społecznej z tytułu niepełnosprawności w przeliczeniu na 100 osób wg miejsca zamieszkania	
Biały Dunajec	64,71%	1	6,02%	1	7,13	1	1,87	1
Gliczarów Górny	51,43%	0	4,75%	0	8,88	1	1,13	0
Gliczarów Dolny	68,97%	1	5,53%	1	8,02	1	2,28	1
Leszczyny	58,33%	0	2,92%	0	8,28	1	1,22	0
Sierockie	56,52%	0	3,93%	0	10,35	1	1,88	1
	59,99%		4,63%		7,07		1,77	
GINA OGÓŁEM	Wartość powyżej j wartości referencyjnej.		Wartość powyżej wartości referencyjnej.		Wartość powyżej wartości referencyjnej.		Wartość powyżej wartości referencyjnej.	

POZIOM KAPITAŁU SPOŁECZNEGO INTEGRACJI SPOŁECZNEJ, BEZPIECZEŃSTWO

Organizacje pozarządowe aktywnie działają na rzecz społeczności lokalnej. Współpraca z organizacjami pozarządowymi odbywa się w następujących obszarach: upowszechnianie kultury fizycznej, sportu i turystyki; kultury, ochrony tradycji i dziedzictwa kulturowego; promocji gminy; profilaktyki uzależnień i przeciwdziałania patologiom społecznym; działalności na rzecz osób niepełnosprawnych; pomocy rodzinom i osobom w trudnej sytuacji życiowej. Przebiega w różnych formach: zlecenia organizacjom pozarządowym realizacji zadań publicznych, wzajemnego informowania się o planowanych kierunkach działalności, konsultowania projektów aktów normatywnych w dziedzinach dotyczących działalności statutowej organizacji, publikowania ważnych informacji dotyczących organizacji na stronach internetowych Urzędu Gminy.

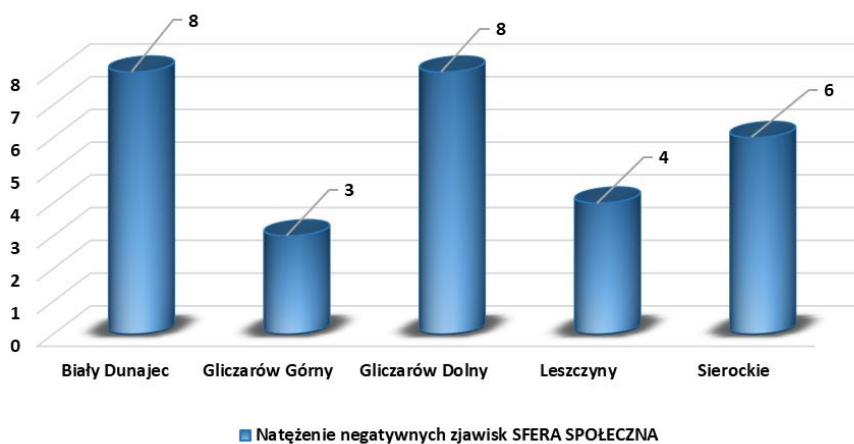
- **Frekwencja** w Wyborach do organów jednostek samorządu terytorialnego (2014r.). Poziom aktywności mierzony aktywnością obywatelską i uczestnictwem w życiu publicznym poprzez udział w wyborach ogółem w gminie jest poziomie (46,5%) ale w miejscowościach o niskim kapitale społecznym jest niższy: Sierockie (40,9%) czy Leszczyny (44,0%).
- **Bezpieczeństwo publiczne.**
 - Poczucie bezpieczeństwa jest jednym z podstawowych kryteriów oceny obszaru, w którym się żyje, pracuje i spędza czas. Przystępczość stanowi ważny czynnik wpływający, na jakość życia mieszkańców. Dla diagnozy wykorzystano informacje dotyczące liczby przestępstw: kradzieże i rozboje oraz wybryki chuligańskie, których liczba ogółem w przeliczeniu na 100 osób waha się od 0,19 (miejscowość Gliczarów Dolny) do 1,77(miejscowość Biały Dunajec).
 - **Poziom** uczestnictwa w życiu publicznym i kulturalnym, dla zdiagnozowania niewystarczającego poziomu uczestnictwa w życiu publicznym i kulturalnym przeprowadzono diagnozę uczestnictwa w kulturze instytucjonalnej (aktywnościach

organizowanych przez gminne instytucje kultury). Jak się okazuje w Gliczarowie Górnym nie ma problemu w zakresie funkcjonowania tej formy aktywności społecznej, w pozostałych jest ich mała ilość.

Tabela 16. Zestawienie zbiorcze wskaźników z zakresu SFERA SPOŁECZNA – bezpieczeństwo publiczne, integracja społeczna edukacja

Wskaźnik porównawczy	Frekwencja w wyborach do organów jednostek samorządu terytorialnego		Liczba organizacji pozarządowych na 100 osób wg miejsca zamieszkania		Liczba stwierdzonych przestępstw ogółem w przeliczeniu na 100 osób wg faktycznego miejsca zamieszkania		Wyniki egzaminów 6-klasisty	
Jednostka urbanistyczna								
Biały Dunajec	49,8%	0	0,15	1	1,77	1	65,8%	0
Gliczarów Górny	51,4%	0	0,38	0	1,25	0	69,75	0
Gliczarów Dolny	46,5%	0	0,19	1	0,19	0	0	0
Leszczyny	44,0%	1	0,24	0	2,19	1	0	0
Sierockie	40,9%	1	0,34	0	0	0	50,4%	1
	46,5%		0,2		1,47		61,97%	
GMINA OGÓŁEM	Wartość poniżej j wartości referencyjnej.		Wartość poniżej wartości referencyjnej.		Wartość powyżej wartości referencyjnej.		Wartość poniżej wartości referencyjnej.	

Na podstawie analizy i oceny wartości badanych wskaźników⁸ dla zdiagnozowanych jednostek urbanistycznych, w wszystkich miejscowościach Gminy Biały Dunajec występują negatywne zjawiska społeczne, ale w różnym nasileniu. Największe nasilenia występuje w miejscowości Gliczarów Dolny i Biały Dunajec.



⁸ Wskaźniki negatywne zjawiska społeczne, czyli poziom bezrobocia, ubóstwa, przestępczości, niskiego poziomu edukacji lub kapitału społecznego, niewystarczający poziom uczestnictwa w życiu publicznym i kulturalnym;

3.3.2. Wskaźniki SFERA GOSPODARCZA

Zgodnie ze wskaźnikami uwzględnionym w *Ustawie o rewitalizacji* oraz *Wytycznych Ministerstwa Rozwoju*⁹, sytuacja kryzysowa w danym obszarze może być również związana z niskim poziomem przedsiębiorczości na analizowanym terenie. Dobrze rozwinięta sfera działalności gospodarczej jest wypadkową wielu czynników: począwszy od kapitału ludzkiego, przez położenie gminy, na wsparciu władz lokalnych kończąc.

Poziom przedsiębiorczości jest mierzony:

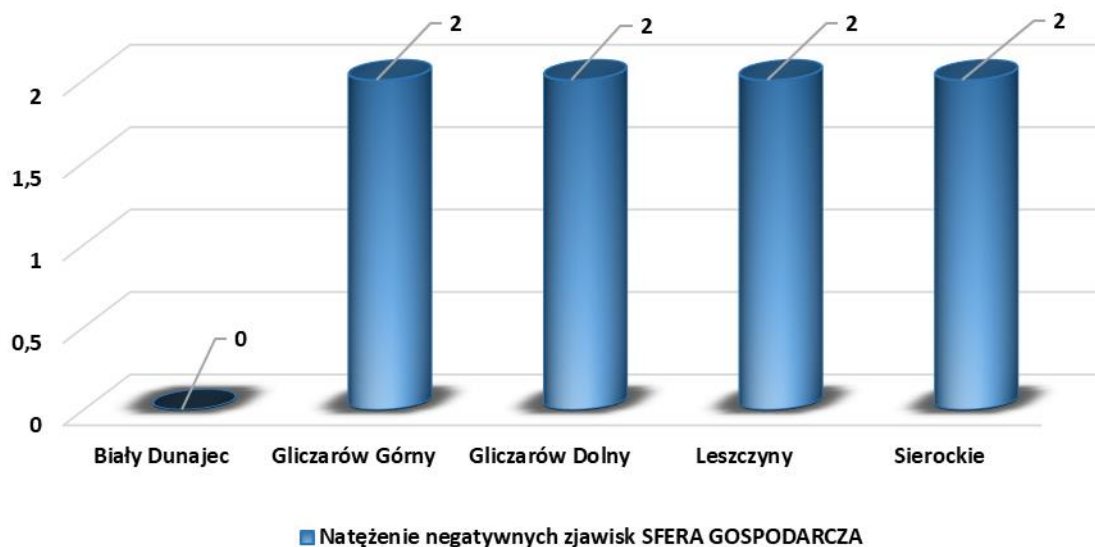
- liczbą nowo zarejestrowanych podmiotów gospodarczych na 100 osób. Wskaźnik przedsiębiorczości w miejscowościach w 2015 roku wahał się od blisko 1,39 (miejscowość Biały Dunajec) do 0,5 (miejscowość Gliczarów Górny) podmiotów na 100 osób (mieszkańców sołectwa);
- liczbą zarejestrowanych ogółem podmiotów gospodarczych na 100 osób. Wskaźnik przedsiębiorczości w miejscowościach w 2015 roku wahał się od 10,35 (miejscowość Biały Dunajec) do 3,25 (miejscowość Sierockie) podmiotów na 100 osób (mieszkańców miejscowości);

Tabela 17. Zestawienie zbiorcze wskaźników z zakresu SFERA GOSPODARCZA

Wskaźnik porównawczy	Liczba nowo zarejestrowanych podmiotów gospodarczych w rejestrze REGON w przeliczeniu na 100 osób wg faktycznego miejsca zamieszkania		Liczba zarejestrowanych podmiotów gospodarczych w rejestrze REGON w przeliczeniu na 100 osób wg faktycznego miejsca zamieszkania	
Jednostka urbanistyczna				
Biały Dunajec	1,39	0	10,35	0
Gliczarów Górny	0,5	1	7,38	1
Gliczarów Dolny	0,57	1	3,82	1
Leszczyny	0,73	1	4,38	1
Sierockie	0,51	1	3,25	1
GINA OGÓŁEM	1,12		8,6	
	<i>Wartość poniżej wartości referencyjnej.</i>		<i>Wartość poniżej wartości referencyjnej.</i>	

Do negatywnych zjawisk w **sferze gospodarczej** należy niska aktywność gospodarcza w miejscowościach Gminy Biały Dunajec. Ogólnie w gminie obserwuje się tendencje wzrostową w zakresie zarejestrowanych firm na przestrzeni ostatnich 4 lat (2012-2015) dla gminy (wzrost o ok. 5,15 %). Niestety aktywność miejscowości czy też ich potencjał przedsiębiorczy różnie się rozkłada, w porównaniu do średniej dla Gminy w zakresie nowopowstałych podmiotów w 2015r. niższy wskaźnik niż średnia dla gminy dotyczy aż 4 miejscowości: Gliczarów Górny, Gliczarów Dolny, Leszczyny, Sierockie.

⁹ Wytycznych Ministerstwa w zakresie rewitalizacji w programach operacyjnych na lata 2014-2020 (przyjęte 2 sierpnia 2016r.)



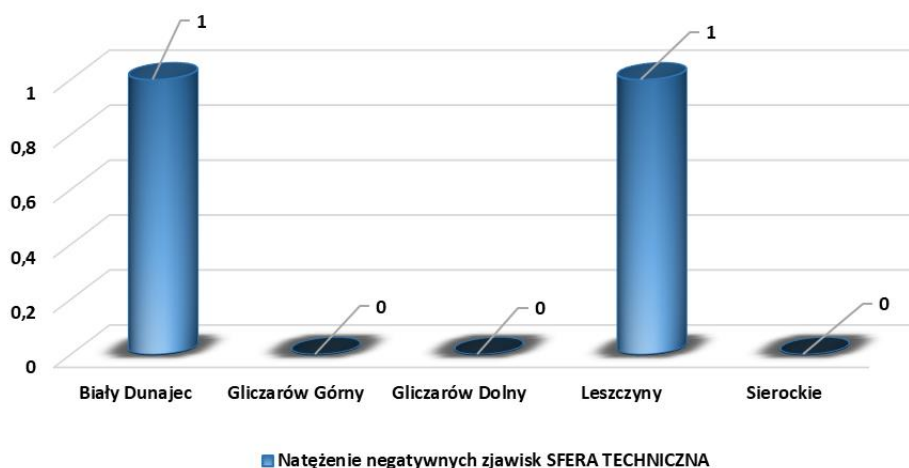
3.3.3. Wskaźniki SFERA TECHNICZNA

Analiza stanu technicznego zabudowy znajdującej się na terenie Gminy Biały Dunajec pokazuje degradację stanu technicznego obiektów budowlanych, w tym o przeznaczeniu mieszkaniowym. W dalszej analizie wykorzystano wskaźnik z tego zakresu:

- Liczba budynków ze starymi piecami (do wymiany).

Tabela 18. Zestawienie zbiorcze wskaźników z zakresu SFERA TECHNICZNA

Wskaźnik porównawczy	Liczba budynków ze starymi piecami (szacunkowa) w przeliczeniu na budynki mieszkalne w miejscowości	
Jednostka urbanistyczna		
Biały Dunajec	6,88%	1
Gliczarów Górný	2,20%	0
Gliczarów Dolny	4,14%	0
Leszczyny	11,27%	1
Sierockie	5,39%	0
GINA OGÓŁEM	6,34%	Wartość poniżej wartości referencyjnej.



W każdej miejscowości można zdiagnozować występowanie starego budownictwa mieszkalnego w który do ogrzewania używa się starych piecy na węgiel. Najwięcej do wymiany zgłoszono takich piecy w miejscowości Leszczyny oraz Sierockie i biały Dunajec.

3.3.4. Wskaźniki SFERA PRZESTRZENNO-FUNKCJONALNA

Czynniki przestrzenno-funkcjonalne charakteryzowane są poprzez: wyposażenie w infrastrukturę techniczną i społeczną oraz stan tej infrastruktury w danym obszarze, dostępność do usług. W dalszej analizie wykorzystano następujące wskaźniki z tego zakresu:

- dostępność infrastruktury komunalnej – wodociągi;
- dostępność infrastruktury komunalnej – kanalizacja;
- dostępność do infrastruktury komunalnej- boiska sportowe;
- dostępność do infrastruktury komunalnej- przedszkola;
- dostępność do infrastruktury komunikacyjnej (przystanki autobusowe);
- stan infrastruktury drogowej.

Tabela 19. Zestawienie zbiorcze wskaźników z zakresu SFERA uwarunkowania przestrzenno-funkcjonalne

Wskaźnik porównawczy	Odsetek ludności korzystającej z sieci wodociągowej		Odsetek ludności korzystającej z sieci kanalizacyjnej	
Jednostka urbanistyczna				
Biały Dunajec	82 %	1	65 %	0
Gliczarów Górny	85 %	0	9 %	1
Gliczarów Dolny	75 %	1	0	1
Leszczyny	85 %	0	0	1
Sierockie	90 %	0	0	1
GMINA OGÓLEM	83,4%		37%	
	<i>Wartość poniżej wartości referencyjnej.</i>		<i>Wartość poniżej wartości referencyjnej.</i>	

Gmina Biały Dunajec jest zwodociągowana w 83,4%.Niewystarczające zwodociągowanie występuje w 2 miejscowościach Gliczarów Dolny i Biały Dunajec.

Na terenie Gminy Biały Dunajec sieć kanalizacyjna występuje wyłącznie w miejscowości Biały Dunajec oraz w części Gliczarowa Górnego – Stasikówki. Gmina Biały Dunajec jest skanalizowana w 37%.

Tabela 20. Zestawienie zbiorcze wskaźników z zakresu SFERA uwarunkowania przestrzenno-funkcjonalne

Wskaźnik porównawczy	Liczba boisk przy szkołach		Liczba przedszkoli przeliczeniu na 100 dzieci wg faktycznego miejsca zamieszkania	
Jednostka urbanistyczna				
Biały Dunajec	4,34	1	2,75	0
Gliczarów Górny	8,13	0	0	1
Gliczarów Dolny	4,10	1	0	1
Leszczyny	0	1	0	1
Sierockie	8,06	1	0	1

GMINA OGÓŁEM	6,82		2,75	
	<i>Wartość poniżej wartości referencyjnej.</i>		<i>Wartość poniżej wartości referencyjnej.</i>	

Występująca infrastruktura społeczna (boiska i przedszkola) na terenie Gminy Biały Dunajec nie zaspokaja potrzeb społecznych występujących w wszystkich miejscowościach.

Po analizie widać, iż brak jest potrzebnej ze względu na rosnącą liczbę dzieci w Gminie w ostatnich 4 latach (2012-2015) szczególnie w miejscowościach Sierockie czy Biały Dunajec.

Tabela 21. Zestawienie zbiorcze wskaźników z zakresu SFERA uwarunkowania przestrzenno-funkcjonalne

Wskaźnik porównawczy	Długość dróg do remontu Gminnych w przeliczeniu na długość dróg gminnych		Liczba przystanków w przeliczeniu na 100 osób wg faktycznego miejsca zamieszkania	
Jednostka urbanistyczna				
Biały Dunajec	30,02%	1	3,2	0
Gliczarów Górny	29,96%	0	2,00	1
Gliczarów Dolny	30,27%	1	0	1
Leszczyny	30,00%	0	2,05	1
Sierockie	30,00%	0	0	1
GMINA OGÓŁEM	30,02%		3,39	
	<i>Wartość powyżej wartości referencyjnej.</i>		<i>Wartość powyżej wartości referencyjnej.</i>	

Dostępność komunikacyjna w Gminie wymaga remontów dróg oraz zwiększenia ilości przystanków autobusowych.

W sferze negatywnych zjawisk **przestrzenno-funkcjonalnych** na obszarze Gminy Biały Dunajec wzięto pod analizę wskaźnik niewystarczające wyposażenia w infrastrukturę techniczną i społeczną lub jej zły stan techniczny, brak dostępu do podstawowych usług lub ich niską jakość czy niedostosowanie rozwiązań urbanistycznych do zmieniających się funkcji obszaru.



3.3.5. Wskaźniki SFERA ŚRODOWISKOWA

Jednym z wskaźników obrazujących wpływ na stan środowiska jest:

- Odsetek budynków z dachem pokrytym azbestem

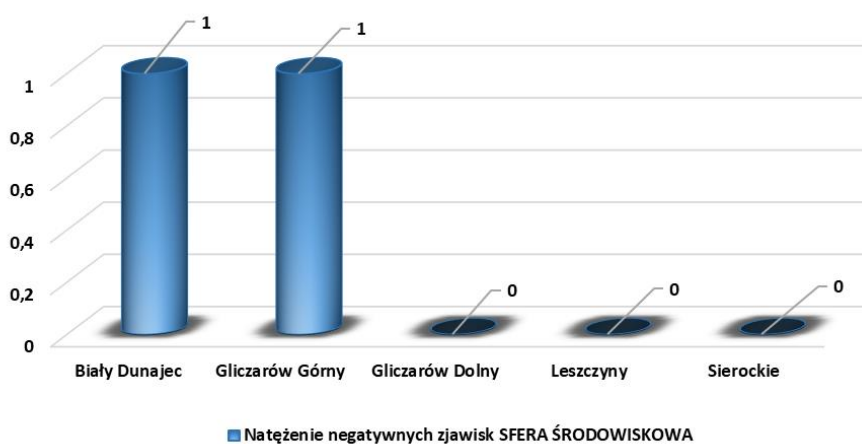
Wskaźnikiem negatywnym związanym ze środowiskiem, w którym przebywają mieszkańcy gminy jest wskaźnik narażenia na szkodliwe działanie budynków zawierających wyroby z azbestu. Dowiedziono, że azbest ma oddziaływania rakotwórcze, dlatego powinien być niezwłocznie usuwany z budynków.

Przeprowadzona w 2011r. inwentaryzacja na terenie Gminy Biały Dunajec wykazała 932 miejsca występowania azbestu.

Najwięcej budynków w konstrukcji których znajdują się materiały zawierające azbest znajduje się w Białym Dunajcu (535) i miejscowości Sierockie (148).

Tabela 22. Zestawienie zbiorcze wskaźników z zakresu SFERA ŚRODOWISKOWA

Wskaźnik porównawczy	Liczba budynków pokrytych azbestem przypadająca na mieszkańca miejscowości	
Jednostka urbanistyczna		
Biały Dunajec	8,98	1
Gliczarów Górny	13,79	1
Gliczarów Dolny	4,40	0
Leszczyny	5,71	0
Sierockie	3,95	0
GINA OGÓŁEM	7,64	
	<i>Wartość powyżej wartości referencyjnej.</i>	



Kolejną badaną grupą czynników, o której mowa w Ustawie o rewitalizacji oraz Wytycznych Ministerstwa są czynniki związane ze standardami środowiska, w tym czynnikami stanowiącymi zagrożenie dla życia, zdrowia lub stanu środowiska. W dalszej analizie wykorzystano wskaźnik z tego zakresu:

- jakość powietrza -zanieczyszczenie pyłami PM 10 , PM 2,5.

Diagnozę wzbogacono o analizę treści raportu Wojewódzkiego Inspektoratu Ochrony Środowiska w Krakowie pod tytułem *Ocena jakości powietrza w województwie małopolskim w*

2016 roku. Wskazuje on na przekroczenie emisji PM10 oraz PM2,5 zawieszonych o najdrobniejszych frakcjach mogących łatwo przedostać się do dróg oddechowych z palenisk lokalnych.

Stan czystości powietrza na terenie Gminy Biały Dunajec determinowany jest przez wiele czynników, z których najważniejsze to:

- sąsiedztwo zewnętrznych dużych źródeł zanieczyszczeń powietrza – miasta Zakopane,
- napływ zanieczyszczeń z sąsiednich gmin,
- lokalna niska emisja i źródła mobilne (transport),
- miejscowe warunki dyspersji zanieczyszczeń kształtowane przez orografię terenu i czynniki pogodowe.

Wśród źródeł zanieczyszczeń powietrza występujących w granicach Gminy Biały Dunajec wymienić należy:

- transport,
- paleniska indywidualne
- rolnictwo.

Stan czystości powietrza w Gminie Biały Dunajec w roku 2016 przedstawiony został na tle całego województwa małopolskiego, jako pochodna wielu warunków: klimatycznych, wielkości emisji zanieczyszczeń przemysłowych, energetycznych, komunikacyjnych zarówno w gminie jak i w całym regionie oraz sposobu rozprzestrzeniania się zanieczyszczeń.

Zgodnie z obowiązującymi przepisami ocenę jakości powietrza w województwach dokonuje się w strefach ustalając jedną z trzech klas czystości A, B, C. Roczna ocena jakości powietrza w województwie małopolskim w 2016 roku została wykonana w oparciu o wyniki pomiarów przeprowadzonych w stacjach automatycznych i manualnych dla następujących stanowisk: SO₂, NO₂, NO_x, CO, C₆H₆, O₃, pyłu zawieszonych PM10, zawartości metali: Pb, As, Cd, Ni i B(a)P w pyłe zawieszonym PM10 oraz dla pyłu PM2,5.

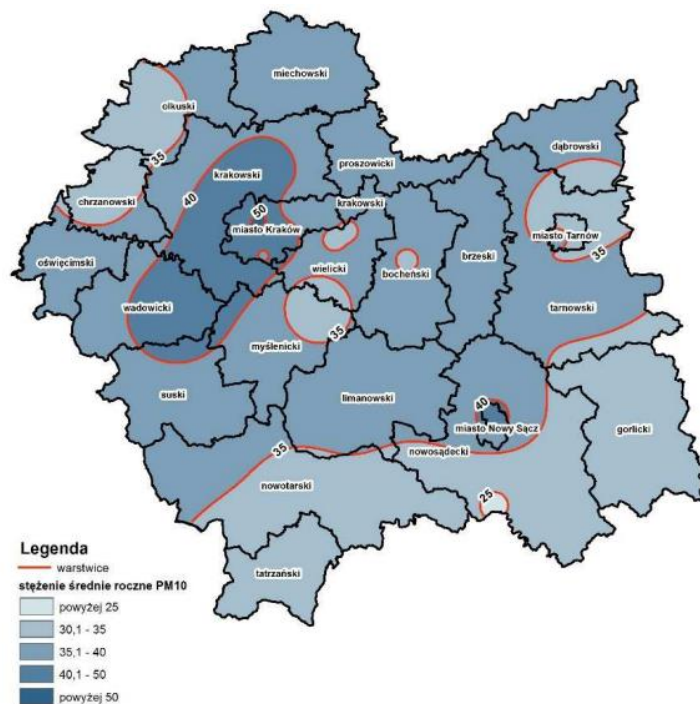
W obszar oddziaływania Gminy Biały Dunajec funkcjonuje automatyczna stacja pomiaru zanieczyszczeń powietrza w Zakopanym przy ul. Sienkiewicza. Na stacji prowadzone są ciągłe, 24 - godzinne pomiary pyłu zawieszonych PM10 oraz manualnie zawartości benzo(a)pirenu w pyłe PM10.

Badania jakości powietrza prowadzone na stacji w Zakopanym w 2016 roku przedstawiały się następująco:

- W pomiarach dobowych poziom zanieczyszczenia pyłem PM10 przekroczył poziom dopuszczalny 44 razy w ciągu roku;
- Stężenie średnioroczne benzo(a)pirenu oznaczane w pyłe zawieszonym PM10 wynosiło 6,2ng/m³.
- Stężenie średnie w roku kalendarzowym pyłu zawieszonych PM2,5 wyniosło 26 µg/m³

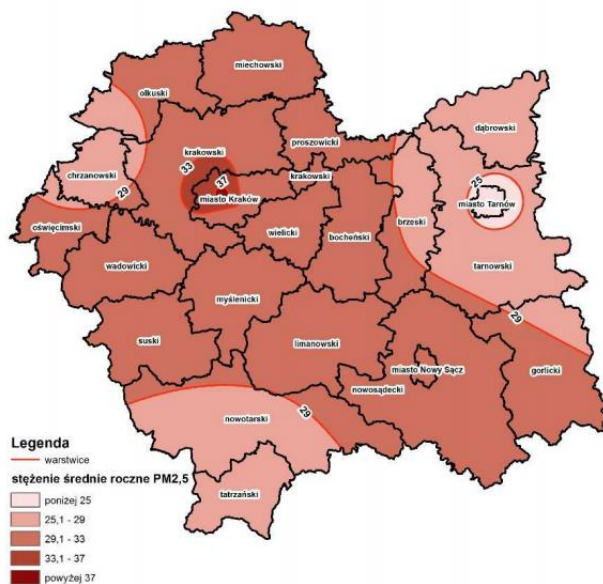
Przekroczenia notowane były przede wszystkim w sezonie zimowym (I - III i X - XII). Od maja do sierpnia nie notowano przekroczeń dla wartości średniodobowych. Na terenie Gminy Biały Dunajec w ostatnich latach odnotowano wzrost poziomu emisji CO₂. Przyczyną jest nadmierny rozwój środków transportu w Gminie. Na przestrzeni lat zwiększyła się liczba aut znajdująca się w posiadaniu mieszkańców, liczba ta zwiększyła się dwukrotnie. Na wpływ emisji CO₂ ma również duży ruch tranzytowy.

Rysunek 4. Stężenie pyłu zawieszonych PM10 – kryterium ochrony zdrowia



Źródło: Ocena jakości powietrza w województwie małopolskim w 2016 roku, Wojewódzkiego Inspektoratu Ochrony Środowiska w Krakowie

Rysunek 5. Stężenie pyłu zawieszonego PM2,5 – kryterium ochrony zdrowia



Źródło: Ocena jakości powietrza w województwie małopolskim w 2016 roku, Wojewódzkiego Inspektoratu Ochrony Środowiska w Krakowie

Mieszkańcy całej Gminy Biały Dunajec są równomiernie narażeni na emisję pyłów zawieszonych PM10 oraz PM2.5.

Wysokie stężenie pyłów zawieszonych ma wpływ na zachorowalność mieszkańców na choroby układu oddechowego, alergię oraz choroby nowotworowe. Częstsze zapadanie na choroby układu oddechowego wiąże się z większą liczbą porad udzielanych przez lekarzy oraz istotnym zagrożeniem dla życia i zdrowia mieszkańców.

3.4. Wybór obszarów zdegradowanych wraz z uzasadnieniem

Rewitalizacja stanowi proces wyprowadzania ze stanu kryzysowego obszarów zdegradowanych, prowadzony w sposób kompleksowy, poprzez zintegrowane działania na rzecz lokalnej społeczności, przestrzeni i gospodarki, skoncentrowane terytorialnie, prowadzone przez interesariuszy rewitalizacji na podstawie Gminnego Programu Rewitalizacji.

W rozdziale zaprezentowano wyniki analizy porównawczej obszarów problemowych. Porównania dokonano przede wszystkim w oparciu o wskaźniki określone w ustawie o rewitalizacji (art. 10 ustawy o rewitalizacji) oraz Wytycznych Ministra Rozwoju.

Wyznaczono obszary zdegradowane cechujące się szczególną koncentracją negatywnych zjawisk, na których, z uwagi na istotne znaczenie dla rozwoju lokalnego, gmina zamierza prowadzić rewitalizację.

Każdy z analizowanych wskaźników, w którym występują nieprawidłowości, zaznaczono kolorem szarym.

W celu obliczenia wyniku końcowego zestawiono wszystkie dane w zbiorczej tabeli wynikowej dla sfery społecznej oraz zbiorczej tabeli wynikowej dla pozostałych sfer.

Tabela 23. Wartości wskaźnika degradacji dla zjawisk społecznych

Jednostka urbanistyczna	Razem wskaźnik degradacji : SFERA SPOŁECZNA	DEMOGRAFIA	RYNEK PRACY	POMOC SPOŁECZNA	INTEGRACJA SPOŁECZNA	BEZPIECZEŃSTWO PUBLICZNE	EDUKACJA
Biały Dunajec	8	2	2	2	1	1	0
Gliczarów Górny	3	2	0	1	0	0	0
Gliczarów Dolny	8	3	2	2	1	0	0
Leszczyny	4	1	0	1	1	1	0
Sierockie	6	2	0	2	1	0	1

Na podstawie uzyskanych wskaźników dla zakresu społecznego, jako obszary koncentracji problemów w tym obszarze można wytypować wszystkie sołectwa, **a szczególnie Gliczarów Dolny i Biały Dunajec.**

W wymienionych miejscowościach na uwagę zasługiwały problemy związane z ogólnym korzystaniem ze środków pomocy społecznej, bezrobociem, ubóstwem. Również bezpieczeństwo w tych miejscowościach, było na niezadowalającym poziomie. Niepokojąca jest kwestia związana z niekorzystnymi zmianami demograficznymi, a w szczególności stale rosnący udział osób starszych.

Tabela 24. Wartości wskaźnika degradacji – sfera gospodarcza, przestrzenna, środowiskowa, techniczna

	Razem wskaźnik degradacji	GOSPODARKA	UWARUNKOWANIA PRZESTRZENNO-FUNKCJONALNE	TECHNICZNE	ŚRODOWISKO
Biały Dunajec	5	0	3	1	1
Gliczarów Górny	6	2	3	0	1
Gliczarów Dolny	8	2	6	0	0
Leszczyny	7	2	4	1	0
Sierockie	6	2	4	0	0

W pozostałych sferach zauważalne deficyty w zakresie aktywności gospodarczej czy dostępności przestrzeni i usług publicznych są zauważalne w każdej miejscowości, ze szczególną koncentracją w miejscowości Gliczarów Dolny.

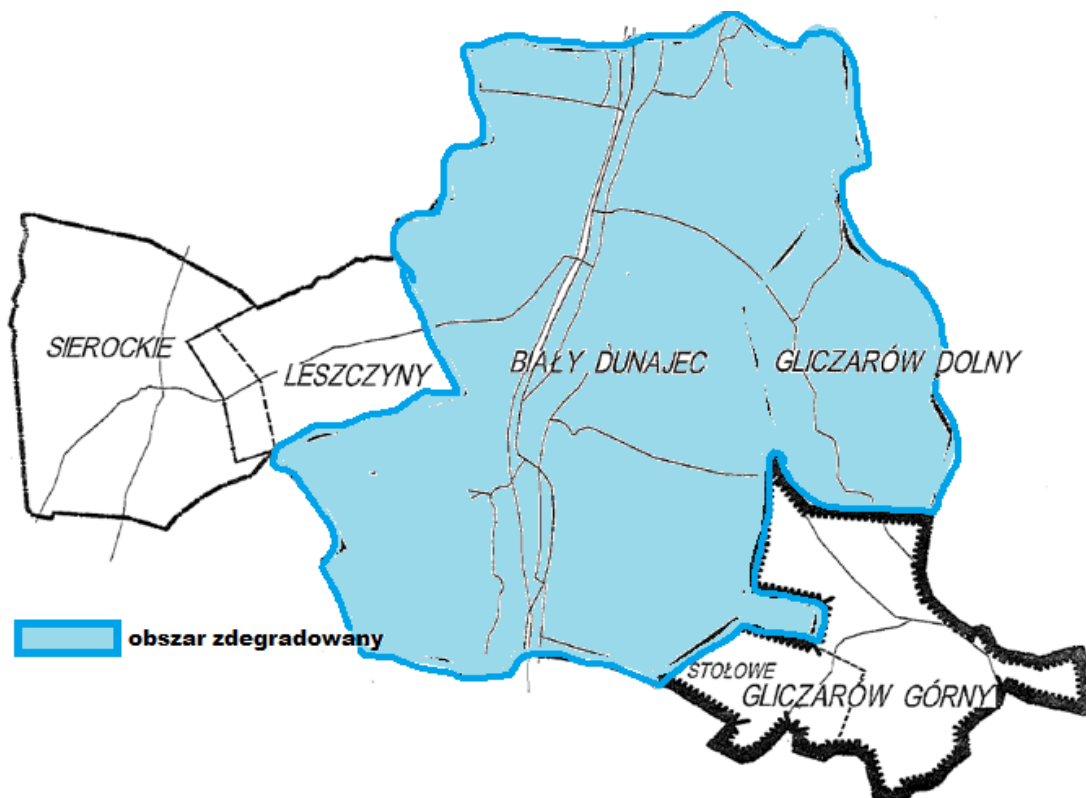
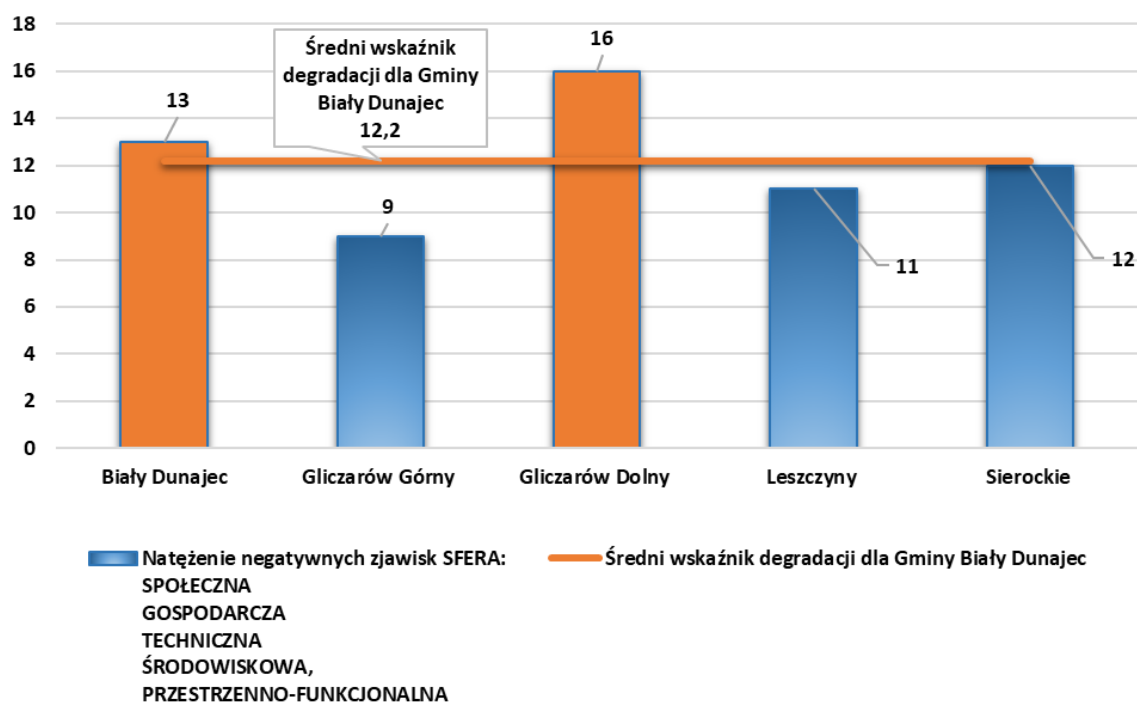
3.4.1. Wybór terenów zdiagnozowanych, jako obszary kryzysowe

Analizując zjawiska kryzysowe w Gminie na podstawie wskazanych w *Ustawie o Rewitalizacji i Wytycznych w zakresie rewitalizacji w programach operacyjnych na lata 2014-2020*, wydane przez Ministerstwo Rozwoju, Warszawa, 2 sierpnia 2016 r., czynników decydujących o występowaniu **negatywnych zjawisk społecznych** oraz biorąc pod uwagę, **iż obszar zdegradowany to obszar**, w którym występuje ponadto **co najmniej jeden z negatywnych wskaźników gospodarczych, przestrzenno-funkcjonalnych, technicznych czy środowiskowych** wyznaczono dla **Gminy Biały Dunajec obszary zdegradowane**, na których możliwe jest prowadzenie rewitalizacji biorąc **pod uwagę średni wskaźnik degradacji Gminy i miejscowości z wskaźnikiem gorszym** czyli miejscowości **Gliczarów Dolny i Biały Dunajec**.

Tabela 25. Zbiorcze zestawienie wskaźniki degradacji-wybór obszaru zdegradowanego

	Razem wskaźnik degradacji SFERA: SPOŁECZNA, GOSPODARCZA, TECHNICZNA, ŚRODOWISKOWA, PRZESTRZENNO-FUNKCJONALNA	GOSPODARKA	UWARUNKOWANIA PRZESTRZENNO-FUNKCJONALNE	TECHNICZNE	ŚRODOWISKO
Biały Dunajec	13		X	X	X
Gliczarów Górny	9	X	X		X
Gliczarów Dolny	16	X	X		
Leszczyny	11	X	X	X	
Sierockie	12	X	X		
Średni wskaźnik degradacji dla Gminy	12,2				

Rysunek 6. Prezentacja graficzna: negatywne zjawiska w sferach: społeczna, gospodarcza, techniczna, uwarunkowania przestrzenno-funkcjonalne i środowisko w miejscowościach Gminy Biały Dunajec na tle średniej wartości wskaźnika



degradacji dla całej Gminy.

Rysunek 7. Obszary zdegradowane Gmina Biały Dunajec

4.CHARAKTER POTRZEB REWITALIZACYJNYCH

4.1. Wskazanie obszaru do rewitalizacji.

Synteza wyników uzyskanych z przeprowadzonej diagnozy oraz badań ilościowych i jakościowych obecnej sytuacji w Gminie Biały Dunajec, a także **oczekiwania i potrzeby lokalnej społeczności wyrażone podczas spotkań z mieszkańcami**, doprowadziły do **wyodrębnienia obszaru rewitalizacji na terenie gminy**, który cechuje się występowaniem negatywnych zjawisk i problemów, ale także wysokim potencjałem endogenicznym¹⁰

Dla wyznaczenia zasięgu obszaru rewitalizacji kierowano się przesłankami wynikającymi z Ustawy o rewitalizacji z dnia 9 października 2015 r. (Dz. U. 2015 poz. 1777) oraz zapisami Wytycznych Ministerstwa w zakresie rewitalizacji w programach operacyjnych na lata 2014-2020: obszar rewitalizacji to całość lub część obszaru zdegradowanego, cechującego się szczególną koncentracją negatywnych zjawisk; obszar rewitalizacji to obszar o istotnym znaczeniu dla rozwoju lokalnego; obszar rewitalizacji nie może obejmować terenów większych niż 20% gminy oraz nie może być zamieszkiwany przez więcej niż 30% mieszkańców gminy.

Wyznaczając obszary do rewitalizacji na terenie zdiagnozowanych obszarów zdegradowanych w Gminie Biały Dunajec brano pod uwagę :

- **analizę danych statystycznych**, oceny wartości wskaźników osiągniętych oraz zdiagnozowanych dodatkowych czynników gospodarczych i walorów funkcjonalno-przestrzennych obszarów zaniedbanych technicznie,

a także z uwagi wynikające z badań społecznych¹¹ przeprowadzonych podczas konsultacji społecznych wśród mieszkańców Gmin Biały Dunajec.

4.1.1.Obszary do rewitalizacji

W kontekście prac rewitalizacyjnych, kluczowym etapem jest wyznaczenie obszarów rewitalizacji. Miejsc, w których koncentrują się negatywne zjawiska w 5 wymiarach: **społecznym oraz gospodarczym, przestrzennym, środowiskowym lub technicznym**, ze szczególnym uwzględnieniem tego pierwszego. Obszar, obejmujący całość lub część obszaru zdegradowanego, cechujący się szczególną koncentracją negatywnych zjawisk, o których mowa w art. 9 ust. 1 ustawy o rewitalizacji , na którym z uwagi na istotne znaczenie dla rozwoju lokalnego gmina zamierza prowadzić rewitalizację, wyznacza się jako obszar rewitalizacji.

Zapisy ustawy o rewitalizacji, a także szczególna koncentracja negatywnych zjawisk w badanych jednostkach urbanistycznych stały się podstawą do wskazania części obszaru zdegradowanego jako obszaru rewitalizacji, wybierając tereny, które zgodnie z art. 10 ust. 1 ustawy mają istotne znaczenie dla rozwoju lokalnego, w których gmina zamierza prowadzić rewitalizację.

¹⁰ *Mówiąc o potencjale rozwojowym, należy zauważyć, iż bieg procesów innowacyjnych zależy od endogenicznych, wewnętrznych cech regionu, które wynikają z jego możliwości społeczno-gospodarczych, efektywności działań władz publicznych czy sytuacji przestrzennej.*

¹¹ *Badania społeczne z wykorzystaniem ankiety dotyczącej problemów występujących na obszarach wyznaczonych do rewitalizacji – prowadzone podczas spotkań z mieszkańcami i podczas warsztatów diagnozujących obszary do rewitalizacji*

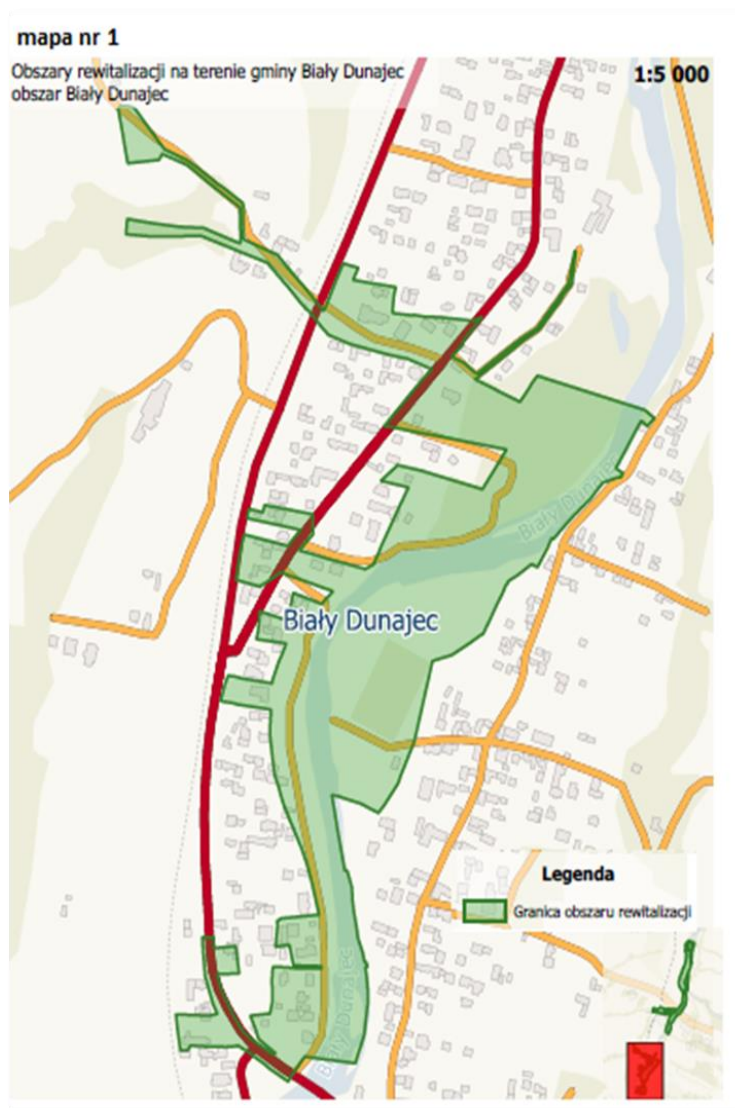
Obszarem rewitalizacji **objęto 2 zamieszkałe podobszary** obszarów zdegradowanych, będących równocześnie zamieszkałymi jednostkami urbanistycznymi. Dla Gminy Biały Dunajec takimi **obszarami do rewitalizacji są tereny znajdujące się w miejscowości Biały Dunajec.**

Obszar do rewitalizacji obejmuje obszar 45,7905 ha i stanowi **3,07 % ogólnej** powierzchni Gminy Biały Dunajec . Liczba mieszkańców zamieszkujących obszar do rewitalizacji **to 129 osób, co stanowi 1,81% wszystkich** mieszkańców gminy.

Wyznaczony obszar rewitalizacji stanowi centrum miejscowości Biały Dunajec. Jest to główny ośrodek gminy, dominują tutaj funkcje centrotwórcze: publiczne, usługowe, handlowe, edukacyjne, kulturalne, rekreacyjne i mieszkaniowe. W obszarze rewitalizacji znajdują się ważne szlaki komunikacyjne: trasa Kraków Zakopane.

Podobszar 1: Biały Dunajec GOK – Urząd Gminy

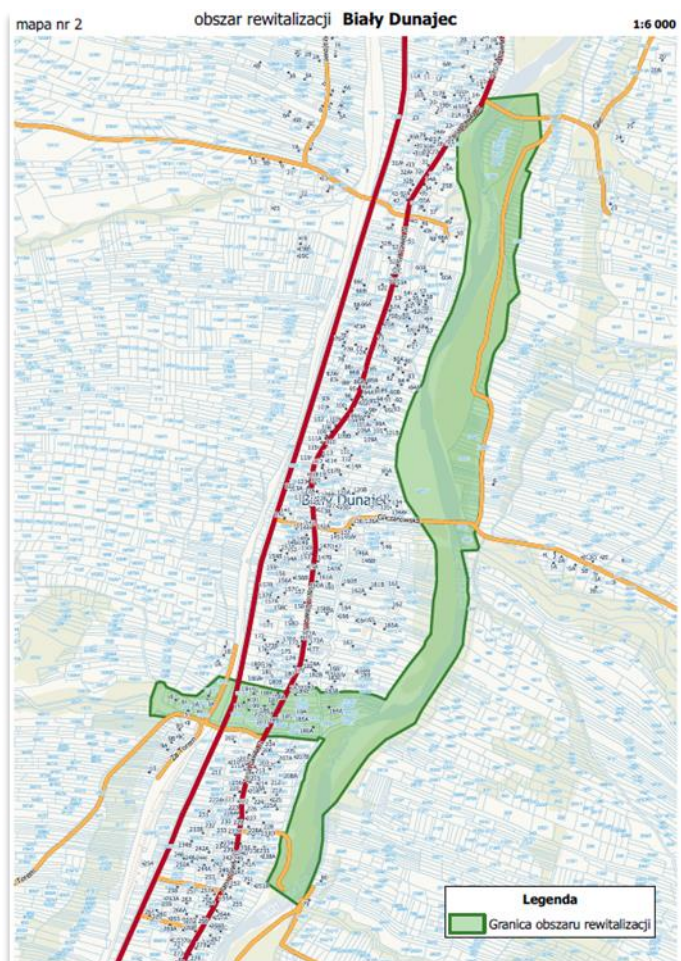
- pow.15,7407 ha
- zamieszkały przez 67 osób.



Przesłanki wyboru podobszaru rewitalizacji	
DEFICYTY	
ASPEKTY SPOŁECZNE	ASPEKTY POZOSTAŁE w tym gospodarcze, środowiskowe przestrzenno-funkcjonalne, techniczne
<ol style="list-style-type: none"> 1. Postępujący proces starzenia się społeczeństwa stanowiący wyzwanie dla systemu świadczenia usług publicznych w Gminie. 2. Emigracja młodych dobrze wykształconych osób; 3. Nie wystarczająca oferta zagospodarowania wolnego czasu dzieciom i młodzieży. 4. Problem jakości powietrza związany z niską emisją i sposobem ogrzewania. 5. Zubożenie społeczeństwa (wzrost nierówności dochodowych, ograniczenie siły nabywczej gospodarstw domowych). 6. Problemy społeczne w tym: <ol style="list-style-type: none"> 6.1. Zaburzenia stosunków międzyludzkich (nietolerancja, obojętność, egoizm); 6.2. Wysoki % korzystających z pomocy społecznej w Gminie głównie z powodu ubóstwa i bezrobocia. 7. Bezrobocie (niewystarczający stopień mobilności zawodowej) 	<ol style="list-style-type: none"> 1. Brak miejsc i aktywności integrujących mieszkańców. 2. Wysoki odsetek budynków pokrytych azbestem. 3. Zdegradowane przestrzenie publiczne w centrum miejscowości. 4. Wysoki odsetek starego budownictwa budynków mieszkalnych.
POTENCJAŁY	
<ol style="list-style-type: none"> 1. Malejąca liczba osób bezrobotnych oraz malejący odsetek liczby bezrobotnych w stosunku do liczby osób w wieku produkcyjnym. 2. Dostępność komunikacyjna- centrum miejscowości. 3. Możliwość zwiększenia aktywności lokalnej społeczności w zakresie aktywniejszego uczestnictwa w życiu kulturalnym i aktywności fizycznej. 	

Podobszar 2: Biały Dunajec Szkoła -oś. Gile

- pow.30,0498 ha
- zamieszkały przez 62 osoby



Przesłanki wyboru podobszaru rewitalizacji DEFICYTY	
ASPEKTY SPOŁECZNE	ASPEKTY POZOSTAŁE w tym gospodarcze, środowiskowe przestrzenno-funkcjonalne, techniczne
<ol style="list-style-type: none"> 1. Postępujący proces starzenia się społeczeństwa stanowiący wyzwanie dla systemu świadczenia usług publicznych w Gminie. 2. Emigracja młodych dobrze wykształconych osób; 3. Nie wystarczająca oferta zagospodarowania wolnego czasu dzieciom i młodzieży. 4. Problem jakości powietrza związany z niską emisją i sposobem ogrzewania. 5. Zubożenie społeczeństwa (wzrost nierówności dochodowych, ograniczenie siły nabywczej gospodarstw domowych). 6. Problemy społeczne w tym: 	<ol style="list-style-type: none"> 1. Brak miejsc i aktywności integrujących mieszkańców. 2. Wysoki odsetek budynków pokrytych azbestem. 3. Zdegradowane przestrzenie publiczne w wokół szkoły 4. Wysoki odsetek starego budownictwa budynków mieszkalnych.

<p>6.1. Zaburzenia stosunków międzyludzkich (nietolerancja, obojętność, egoizm);</p> <p>6.2. Wysoki % korzystających z pomocy społecznej w Gminie głównie z powodu ubóstwa i bezrobocia.</p> <p>7. Bezrobocie (niewystarczający stopień mobilności zawodowej)</p>	
POTENCJAŁY	
<p>1. Dostępność komunikacyjna.</p> <p>2. Możliwość zwiększenia aktywności lokalnej społeczności w zakresie aktywniejszego uczestnictwa w życiu kulturalnym i aktywności fizycznej.</p>	

4.1.2. Pogłębiona diagnoza obszaru rewitalizacji

Po wyznaczeniu granic obszaru zdegradowanego i obszaru rewitalizacji dokonano pogłębionej diagnozy obszaru rewitalizacji. Głównym celem pogłębionej analizy obszaru rewitalizacji było rozpoznanie problemów społecznych dotyczących wyznaczonych obszarów oraz problemów im towarzyszących:

- ↪ gospodarczych (np. niski stopień przedsiębiorczości),
- ↪ przestrzenno-funkcjonalnych (np. niewystarczający stopień wyposażenia w infrastrukturę techniczną, drogową i społeczną – usługi),
- ↪ technicznych (np. degradacja stanu technicznego obiektów budowlanych),
- ↪ środowiskowych (np. obecność odpadów stwarzających zagrożenie dla życia, zdrowia, ludzi, bądź stanu środowiska).

Prowadzona pogłębiona diagnoza pozwala na sformułowanie celów rewitalizacji, jej kierunków oraz koniecznych przedsięwzięć rewitalizacyjnych pozwalających na osiągnięcie zakładanych efektów prowadzonej rewitalizacji.

Pogłębionej diagnoza obszaru rewitalizacji dokonano na podstawie analizy danych statystycznych oraz badań jakościowych :

- wywiadów grupowych prowadzonych podczas spotkań z mieszkańcami,
- badań ankietowych problemów społecznych, gospodarczych, przestrzenno-funkcjonalnych, technicznych. W badaniu wzięło udział 44 osoby: ankiety realizowane były podczas warsztatów i w trakcie konsultacji społecznych w dniach od 20 lutego do 31 marca 2017r.

Dane wskaźnikowe /statystyczne/ wskazują występowanie na wskazanym obszarze rewitalizacji problemów w sferze społecznej w zakresie liczby większej niż średnia dla Gminy ludności w wieku poprodukcyjnym w stosunku do ludności w wieku produkcyjnym, wysoki odsetek osób bezrobotnych i osób korzystających z świadczeń pomocy społecznej oraz nie wystarczający poziom aktywności społecznej.

Dane pierwotne, tj. pochodzących z indywidualnych rozmów z mieszkańcami oraz z badań fokusowych, zestawiono z danymi ilościowymi, zgromadzonymi podczas analizy desk research dokonanej w trakcie analizy sytuacji społeczno-gospodarczej. Pozwoliło to przeanalizować

relację między skalą opisywanych zjawisk na obszarze rewitalizacji, a odczuciami mieszkańców.

Analiza została dokonana w dwóch zasadniczych obszarach: społecznym i gospodarczym. Wynika to z faktu, że obecne pojmowanie procesów rewitalizacji zasadnicze cele interwencji Programu sytuuje głównie w sferach społecznej i gospodarczej, zaś działania techniczne i planistyczne są uzupełniające (narzędziowe) wobec celów społeczno-gospodarczych.

Szczegółowa analiza potwierdziła trafność wytyczenia obszaru rewitalizacji. Respondenci zgodzili się, iż zdiagnozowane obszary kryzysowe i obszar rewitalizacji mają istotne znaczenie dla rozwoju Gminy Biały Dunajec, a równocześnie są obszarami, które koncentrują w sobie negatywne zjawiska społeczne i gospodarcze. Obszar rewitalizacji został zdiagnozowany, jako objęty w całości koncentracją powiązanych ze sobą **problemów ubóstwa, bezrobocia, aktywności społecznej i niskiego poziomu uczestnictwa w życiu społecznym**. Na tę koncentrację nakłada się wysoka skala problemów związanych ze słabym **dostępem do podstawowej infrastruktury komunalnej oraz zagospodarowaniem przestrzennym**, w tym w szczególności niski poziom estetyki przestrzennej i niedobór w jej zagospodarowaniu na cele publiczne w niektórych częściach wyznaczonych obszarów. Szukając uzasadnienia dla takich opinii zapytano mieszkańców o problemy do rozwiązania w procesie rewitalizacji, a które są dotkliwie na wskazanych obszarach w sferach : gospodarczej, społecznej, technicznej, przestrzenno- funkcjonalnej i środowiskowej.

Badani mieszkańcy spośród listy przykładowych problemów społecznych, wskazali występujące najczęściej. Jako wiodące problemy mieszkańcy wskazywali kwestie związane z brakiem pracy i ubóstwem.

Najważniejsze PROBLEMY SPOŁECZNE, jakie w opinii respondentów występują na wskazanym obszarze do rewitalizacji.

Odpowiadając szczegółowo w zakresie jakie patologie społeczne zauważają na terenach wskazanych do rewitalizacji , przede wszystkim bezrobocie (27,77%), niedobór zajęć kulturalno-edukacyjnych ukierunkowanych na osoby starsze (21,3%) oraz zaburzenia stosunków międzyludzkich (18,06%).

Najważniejsze problemy społeczne, jakie w opinii respondentów występują na wskazanym przez nich obszarze

- | | |
|---|--------|
| • <i>zaburzenia stosunków międzyludzkich</i> | 18,06% |
| • <i>sieroctwo społeczne, izolacja społeczna</i> | 12,26% |
| • <i>bezrobocie</i> | 27,77% |
| • <i>słaba samoorganizacja społeczna i współpraca pomiędzy mieszkańcami, a władzami publicznymi</i> | 6,45% |
| • <i>niedobór zajęć kulturalno-edukacyjnych ukierunkowanych na osoby starsze</i> | 21,3% |
| • <i>niedobór organizacji pomagających w znalezieniu pracy</i> | 4,52% |
| • <i>niedostateczna opieka nad dziećmi i młodzieżą</i> | 7,10% |
| • <i>niski poziom wykształcenia oraz uczestnictwa w życiu publicznym i kulturalnym</i> | 5,16% |
| • <i>osłabienie funkcji wychowawczej rodziny</i> | 10,32% |

Najważniejsze PROBLEMY SFERA: GOSPODARKA , jakie w opinii respondentów występują na wskazanym przez nich obszarze.

Respondenci wskazywali główne problemy gospodarcze na wskazanym obszarze, do rozwiązania w procesie rewitalizacji jako:

Najważniejsze problemy gospodarcze, jakie w opinii respondentów występują na wskazanym przez nich obszarze

• wysoki poziom bezrobocia (brak miejsc pracy)	25,88%
• słabo rozwinięty sektor usług	20,00%
• niewykorzystanie potencjału turystycznego gminy	14,12%
• brak wsparcia dla kobiet pozwalającego im łączyć życie prywatne i zawodowe	10,59%
• brak lub zbyt mała ilość połączeń komunikacyjnych z innymi ośrodkami	7,06%
• brak terenów inwestycyjnych (brak uzbrojenia, słaba dostępność komunikacyjna)	12,94%
• słaba kondycja finansowa i niska aktywność małych i średnich przedsiębiorstw	9,41%

Najważniejsze PROBLEMY SFERA PRZESTRZENNO- FUNKCJONALNA, jakie w opinii respondentów występują na wskazanym przez nich obszarze.

Analizując problemy w sferze przestrzenno-funkcjonalnej na wskazanym obszarze, ankietowani wskazywali jako w pierwszej kolejności do rozwiązania w procesie rewitalizacji słaba samoorganizację społeczną i współpracę pomiędzy mieszkańcami (22,35%) oraz niską estetykę przestrzeni publicznych – dróg, placów, skwerów, parków, małej architektury (14,21%) oraz brak miejsc integrujących starszych mieszkańców (12,12%).

Najważniejsze problemy przestrzenno-funkcjonalne, jakie w opinii respondentów występują na wskazanym przez nich obszarze

• brak miejsc integrujących starszych mieszkańców Gminy	12,12%
• niska estetyka przestrzeni publicznych – dróg, placów, skwerów, parków, małej architektury	8,52%
• brak lub niska jakość przedszkoli, bądź też niewystarczająca ilość miejsc w tych placówkach	11%
• słaba samoorganizacja społeczna i współpraca pomiędzy mieszkańcami, a władzami publicznymi	22,35%
• brak stowarzyszeń i organizacji pozarządowych	2,80%
• niska estetyka przestrzeni publicznych – dróg, placów, skwerów, małej architektury	14,21%

Najważniejsze PROBLEMY SFERA ŚRODOWISKO, jakie w opinii respondentów występują na wskazanym przez nich obszarze.

W obszarze problemów środowiskowych ankietowani najczęściej wskazywali na problem zanieczyszczenia atmosferyczne, gleby, wód, powierzchni ziemi, szaty roślinnej poprzez brak kompleksowych rozwiązań infrastruktury technicznej – wodno-kanalizacyjnej (42%) oraz niewystarczającego wykorzystania walorów i zasobów naturalnych, takiej odpowiedzi udzieliło 41,5% badanych.

Najważniejsze problemy środowiskowe, jakie w opinii respondentów występują na wskazanym przez nich obszarze

• zanieczyszczenia atmosferyczne, gleby, wód, powierzchni ziemi, szaty roślinnej poprzez brak kompleksowych rozwiązań infrastruktury technicznej – wodno-kanalizacyjnej	42,00%
• niewystarczające wykorzystania walorów i zasobów naturalnych	41,05%
• niszczenie rolniczej strefy produkcyjnej poprzez zabudowę terenów rolnych o wysokich klasach bonitacyjnych gleb	2,36%
• niszczenie warunków zamieszkania poprzez hałas i zanieczyszczenia atmosferyczne tworzone przez uciążliwą działalność gospodarzą	14,59%

Najważniejsze PROBLEMY SFERA TECHNICZNA, jakie w opinii respondentów występują na wskazanym przez nich obszarze.

W obszarze problemów technicznych badani najczęściej wskazywali na brak rozwiązań technicznych w zakresie energooszczędności w obiektach budowlanych takiej odpowiedzi

udzieliło 57,02% respondentów oraz zły/niewystarczający stan budynków mieszkalnych (42,3%).

Najważniejsze problemy techniczne, jakie w opinii respondentów występują na wskazanym przez nich obszarze

- | | |
|---|-------|
| • degradacja stanu technicznego zabudowy | 6,67% |
| • zły stan techniczny dróg | 1,67% |
| • brak rozwiązań technicznych w zakresie ochrony środowiska w obiektach budowlanych | 3,33% |
| • bariery architektoniczne w przestrzeni publicznej (w budynkach użyteczności publicznej, w obrębie dróg i chodników) | 5,68% |
| • Zły/niewystarczający stan techniczny budynków mieszkalnych | 42,3% |

Proponowany kierunek działań rewitalizacyjnych

Respondenci zostali poproszeni o wskazanie, jakie najważniejsze cele (efekty) powinny zostać osiągnięte w wyniku procesu rewitalizacji (ożywienia społeczno-gospodarczego). Najczęściej wskazywali stworzenie warunków dla integracji mieszkańców (zajęcia edukacyjno-kulturalne, zajęcia ruchowe) 27,38%, poprawa ładu przestrzennego.

Najważniejsze oczekiwane efekty rewitalizacji .

- | | |
|---|--------|
| • Eliminacja patologii społecznych | 3,57% |
| • Zatrzymanie trendów migracyjnych młodzieży poprzez tworzenie preferencyjnych warunków pracy i zamieszkania | 1,19% |
| • Podniesienie standardu życia mieszkańców – warunków pracy, zamieszkania i rekreacji | 5,95% |
| • Zwiększenie liczby miejsc pracy poprzez utworzenie stref aktywności gospodarczej z pełnym wyposażeniem w infrastrukturę techniczną i drogową – w celu rozwoju małej i średniej przedsiębiorczości | 8,00% |
| • Wsparcie dla kobiet pozwalające na podejmowanie pracy – budowa przedszkoli | 9,00% |
| • Powstanie miejsc integracji międzypokoleniowej | 2,38% |
| • Stworzenie warunków dla integracji mieszkańców (zajęcia edukacyjno-kulturalne, zajęcia ruchowe) | 27,38% |
| • Intensyfikacja ochrony środowiska naturalnego i kulturowego, przyrody i krajobrazu | 4,08% |
| • Poprawa i rozwój infrastruktury technicznej – wodno-kanalizacyjnej i drogowej | 12,90% |
| • Poprawa i rozwój infrastruktury społecznej – ilości i standardu usług kultury, ochrony zdrowia i opieki społecznej, handlu, rzemiosła i gastronomii | 10,71% |
| • Poprawa ładu przestrzennego | 23,84% |

Ostatnim etapem pogłębionych badań było **wskazanie potencjałów**, na których można się oprzeć przeciwdziałając zdefiniowanemu kryzysowi.

W pierwszej kolejności zauważono potencjał tkwiący w przestrzeni i obiektach znajdujących się na terenie obszarów do rewitalizacji. Mieszkańcy zwracali uwagę na możliwości wykorzystania ich do prowadzenia działań kulturalnych oraz działań integrujących mieszkańców, wzmocnienia więzi międzypokoleniowej czy zabezpieczenia miejsc do prowadzenia szkoleń i spotkań z mieszkańcami.

Ponadto unikatowe walory kulturowe i przyrodnicze (atrakcyjność położenia, walory krajobrazowe) mogą zostać wykorzystane w celu aktywizacji gospodarczej obszaru rewitalizacji, szczególnie w branżach turystycznych, gastronomicznych, kreatywnych, itp. Potencjał społeczny obszaru, w szczególności poczucie dumy z miejsca zamieszkania może być istotnym czynnikiem przywrócenia energii i aktywności na obszarze objętym kryzysem i przeciwdziałania trwałej emigracji (przede wszystkim) młodych ludzi.

Ostatecznie potrzeby rewitalizacyjne zdefiniowano w postaci celów i głównych kierunków interwencji. Za najważniejsze mieszkańcy Gminy Biały Dunajec uznali kwestie związane

z tworzeniem atrakcyjnych warunków do życia na obszarze gminy (tj. rozwijania podstawowej infrastruktury, dbałości o jakość środowiska naturalnego, czy kształtowania przestrzeni publicznej w taki sposób aby przyczyniała się do wzmacniania więzi społecznych, ale też przeciwdziałanie wszelkiej marginalizacji), równie ważne są kwestie związane z ożywieniem gospodarczym obszaru i wykorzystaniem jego naturalnych walorów dla funkcji rozwojowych, a także kwestie dotyczące poprawy dostępu do kultury i wzmocnienie poczucia lokalnej tożsamości w oparciu o dziedzictwo i tradycje tego obszaru.

5.ZAŁOŻENIA PROGRAMU REWITALIZACJI

5.1.Wizja obszarów zdegradowanych

Wizja rozwoju obszaru po przeprowadzeniu rewitalizacji to oczekiwany stan docelowy uwzględniający oczekiwania grup docelowych. Wizja pomaga ukierunkowanie się w zakresie działań strategicznych. Przypomina o wiodącej potrzebie zmian oraz warunkuje ducha przemian.

Wizja jako dążenie społeczności lokalnej do stanu, w którym nie tylko zażegnana została sytuacja kryzysowa, ale również rozwinięty został potencjał obszaru. Funkcjonuje, jako wyobrażenie, które przyświeca wszystkim działaniom towarzyszącym realizacji procesu rewitalizacji. Wizja powinna wypełniać następujące cechy:

- ⇒ *ukierunkowanie - umożliwia weryfikację zgodności bieżących działań z długofalowymi zamierzeniami i wartościami,*
- ⇒ *integrowanie - stanowi wartość, wokół której ogniskują się emocje i wartości*
- ⇒ *inspirowanie - zachęca do innowacji zmierzających do szybszego, lepszego, tańszego wcielenia w życie zamierzeń zawartych w wizji,*

Planowany efekt rewitalizacji zostanie uzyskany poprzez realizację zaplanowanych projektów (rozdział 6.Lista przedsięwzięć rewitalizacyjnych) wpisujących się w wyznaczone cele rewitalizacji (rozdział 5.2. Cele rewitalizacji), jednocześnie wizja ma charakter optymalny i została zbudowana na racjonalnych przesłankach. Perspektywa roku 2023 koresponduje z graniczną datą wyznaczającą możliwość absorpcji środków unijnych z lat 2014-2020, zatem poniższe zapisy wizji (stanu docelowego) odnoszą się w dużej mierze do konkretnych przemian społeczno-gospodarczych, które są pożądane i zostaną osiągnięte dzięki skutecznemu wdrożeniu „Gminnego Programu Rewitalizacji Gminy Biały Dunajec”.

Biorąc pod uwagę cele rewitalizacyjne **wizja** obszaru po przeprowadzeniu rewitalizacji została określona następująco:



WIZJA

W 2022 roku na obszarach objętych rewitalizacją w Białym Dunajcu mieszkańcy będą aktywnie spędzać czas, integrując się lokalnie, tworząc aktywne społeczeństwo dbające o dobre relacje międzypokoleniowe.

Obszary rewitalizacji staną się miejscem atrakcyjnym do zamieszkania i spędzania czasu wolnego dla obecnych oraz przyszłych mieszkańców.

Na zrewitalizowanym terenie wzrośnie aktywność gospodarcza mieszkańców.

Powyższa wizja jest uzależniona od realizacji zakresu działań w planowanym okresie interwencji.

Działania rewitalizacyjne ukierunkowane będą na rozwój aktywności mieszkańców oraz polepszenia dostępności do oferowanych usług przy jednoczesnym poszanowaniu zasady równości szans oraz na wzmocnienie integracji społecznej. Ponadto ważnym aspektem działań rewitalizacyjnych będzie podniesienie stopnia integracji (wewnątrzpokoleniowej i międzypokoleniowej) mieszkańców poprzez np. wykreowania przyjaznych miejsc spędzania czasu wolnego dla mieszkańców oraz podniesienie standardu edukacji a poprzez to życia mieszkańców – warunków pracy, zamieszkania i rekreacji. Poprawa ładu przestrzennego i estetyki zabudowy w centrum wsi .

Nadrzędnym celem dla WYZNACZONYCH OBSZARÓW DO REWITALIZACJI to stworzenie warunków dla integracji mieszkańców w celu stworzenia warunków dla ich aktywności społecznej, zwiększenia poczucia wspólnoty społecznej oraz wprowadzenie innowacyjnych rozwiązań w zakresie organizacji i upowszechniania oferty kulturalnej.

5.2. Cele rewitalizacji –logika interwencji

Rewitalizację można rozumieć, jako kompleksowy program remontów, modernizacji zabudowy i przestrzeni publicznych, rewaloryzacji zabytków na wybranym obszarze w powiązaniu z rozwojem gospodarczym i społecznym. Rewitalizacja to połączenie działań technicznych - takich jak remonty – z programami ożywienia gospodarczego i działaniem na rzecz rozwiązania problemów społecznych, występujących na tych obszarach: bezrobocia, przestępczości, braku równowagi demograficznej. Ich zakładanym skutkiem jest odbudowa więzi społecznych na obszarach problemowych i przywrócenia ładu przestrzennego.

Zgodnie z wytycznymi zdefiniowane obszary problemowe powinny być rewitalizowane z uwzględnieniem kryteriów przestrzennych, ekonomicznych oraz społecznych. Szczególny nacisk należy kierunkować na stopień nasilenia problemów społecznych na danym obszarze – głównie w zakresie marginalizacji materialnej i społecznej mieszkańców obszaru rewitalizacji.

Proces rewitalizacji tworzy, zatem szansę zwiększenia bezpieczeństwa społecznego, przełamania impasu gospodarczego oraz stworzenia warunków ekonomicznych dla potencjalnych inwestorów, a dzięki atrakcyjności gminy sprzyjać będzie przyciągnięciu ludzi operatywnych i otwartych na nowe wyzwania, jakie po wejściu do Unii Europejskiej i w nowej rzeczywistości ekonomicznej, stawia nam codzienność. Całość działań z zakresu rewitalizacji koordynowana będzie na poziomie Gminnego Programu Rewitalizacji. Stanowi on

wielopłaszczyznowy dokument operacyjny będący jednym z głównych instrumentów zintegrowanego systemu zarządzania rozwojem gminy.

Nadrzędnym celem podejmowanych działań – w perspektywie kilku najbliższych lat – jest:

„Poprawa, jakości życia mieszkańców obszaru rewitalizacji Gminy Biały Dunajec, powstrzymanie degradacji obszarów znajdujących się w gorszym położeniu oraz przywrócenie miejscom wskazanym przez lokalną społeczność jako obszary wymagające rewitalizacji ich pierwotnych – ważnych z punktu widzenia lokalnego rozwoju – funkcji.

Będzie się to odbywać poprzez szereg mniejszych i większych projektów, zarówno infrastrukturalnych, jak i „miękkich”, realizowanych w równej mierze przez samorząd i instytucje publiczne, jak i przez organizacje pozarządowe oraz przedsiębiorców i innych ważnych „aktorów” rozwoju lokalnego. Nadrzędną ideą przyświecającą tym działaniom i organizującym aktywność lokalnej społeczności jest wyprowadzenie wskazanych obszarów ze stanu kryzysowego poprzez usunięcie zjawisk, które spowodowały ich degradację.

Cele, kierunki interwencji oraz konkretne zadania rewitalizacyjne mają doprowadzić do przemiany zdegradowanych terenów. W tym świetle dla osiągnięcia nadrzędnego celu procesu rewitalizacji w Gminie Biały Dunajec jest poprawa jakości życia mieszkańców zdegradowanych obszarów Gminy Biały Dunajec poprzez ograniczenie koncentracji problemów społecznych, gospodarczych i przestrzenno-funkcjonalnych.

W oparciu o przeprowadzone analizy sytuacji społeczno-gospodarczej przestrzenno-funkcjonalnej Gminy Biały Dunajec, które przedstawiono w poprzednich rozdziałach, a także przy uwzględnieniu zapisów dokumentów strategicznych sporządzonych na wyższych szczeblach (krajowym i wojewódzkim) sformułowane zostały cele rewitalizacji Gminy Biały Dunajec. Zgodnie z logiką główne cele rewitalizacji odnoszą się do zidentyfikowanych obszarów problemowych, wyznaczonych na podstawie analizy wskaźnikowej oraz konsultacji społecznych.

Mając na uwadze powyższe, Cele GŁÓWNE Gminnego Programu Rewitalizacji Gminy Biały Dunajec zostały sformułowane w następujący sposób:



W dalszym etapie prac wyodrębniono cele szczegółowe i kierunki prowadzenia działań:

CEL GŁÓWNY 1: Poprawa jakości życia mieszkańców poprzez tworzenie infrastruktury społecznej oraz zagospodarowanie przestrzeni publicznych

1.1. Cel szczegółowy:

Poprawa standardu technicznego i środowiskowego obszarów rewitalizacji.

Kierunki działań

- Tworzenie atrakcyjnych przestrzeni publicznych, w tym terenów zieleni, ścieżek rowerowych, parków, placów zabaw, siłowni zewnętrznych, parkingów etc. – we współpracy ze społecznością lokalną.
- Poprawa stanu technicznego obiektów użyteczności publicznej i terenów zdegradowanych, w tym także obiektów zabytkowych.
- Zagospodarowanie centrum wsi (Biały Dunajec)

1.2. Cel szczegółowy:

Zwiększanie aktywności i zaangażowania społecznego społeczności lokalnej.

Kierunki działań

- Organizacja wydarzeń (kulturalnych, sportowych, rozrywkowych itp.) integrujących międzypokoleniowo mieszkańców.
- Rozwój infrastruktury odpowiadającej potrzebom działań międzypokoleniowych dla mieszkańców Gminy.
- Wzmocnienie trzeciego sektora poprzez przekazywanie zadań publicznych z zakresu polityki społecznej i oświaty;
- Wspieranie rozwoju wolontariatu jako formy zaangażowania się w sprawy społeczności lokalnych, podnoszenia wiedzy i umiejętności osobistych;
- Wykorzystanie instrumentów ekonomii społecznej dla rozwiązywania problemów grup defaworyzowanych;

1.3. Cel szczegółowy:

Rozwój infrastruktury społecznej, która przyczyni się do promowania włączenia społecznego poprzez lepszy dostęp do usług społecznych, kulturalnych i rekreacyjnych.

Kierunki działań

- Tworzenie równego dostępu do obiektów gminnych i infrastruktury poprzez likwidację barier architektonicznych (np. winda w UG w Białym Dunajcu), komunikacyjnych i sanitarnych.
- Rozbudowa, budowa i modernizacja infrastruktury sportowej, kulturalnej, rekreacyjnej i zdrowotnej służącej mieszkańcom oraz tworzącej ofertę turystyczną.

1.4.Cel szczegółowy

Zwiększenie wykorzystania obiektów publicznych do aktywizacji mieszkańców.

Kierunki działań

- Realizacja projektów społecznych służących integracji różnych środowisk i grup wiekowych (projekty, które zaangażują zarówno młodzież jak i osoby starsze czego efektem będzie wzrost więzi międzypokoleniowej);
- Zwiększenie udostępnienia publicznego zasobu w celu integracji społecznej np. zapewnienie osoby i uruchomienie ogólnodostępnych miejsc (np. remiza, szkoła, obiekty sportowo rekreacyjne) do codziennych spotkań;
- Prowadzenie działań profilaktycznych na rzecz wzmacniania funkcjonowania rodziny w tym m.in. tworzenie środowisk samopomocowych.

CEL GŁÓWNY 2: Rozwój gospodarczy obszaru rewitalizacji oraz pobudzanie przedsiębiorczości wśród mieszkańców

2.1.Cel szczegółowy:

Aktywizacja gospodarcza obszaru rewitalizacji, w szczególności poprzez stworzenie warunków przyciągających inwestorów, udzielanie wsparcia istniejącym przedsiębiorstwom oraz wykorzystanie posiadanych potencjałów.

Kierunki działań:

- Aktywna promocja gospodarcza gminy, w szczególności obszaru rewitalizowanego.
- Modernizacja i rozwój infrastruktury mającej istotne znaczenie dla podnoszenia konkurencyjności przedsiębiorców z obszaru rewitalizowanego.
- Rozbudowa i wzmocnienie istniejących firm oraz powstawanie nowych wraz z nowymi miejscami pracy.
- Organizowanie spotkań informacyjnych dla lokalnych przedsiębiorców w zakresie możliwości pozyskania zewnętrznych środków finansowych na rozwój.

2.2.Cel szczegółowy:

Integracja środowisk gospodarczych dla przeciwdziałania marginalizacji obszaru objętego kryzysem.

Kierunki działań

- Wspieranie procesu tworzenia partnerstw międzyszkolnych w celu wymiany doświadczeń, uczniów i nauczycieli.
- Nauka przedsiębiorczości od przedszkola w tym kreowanie nowoczesnych programów kształcenia.
- Prowadzenie działań (szkoleniowych) w celu wsparcia dla osób chcących założyć własną działalność gospodarczą
- Współpraca instytucjonalna (władze gminy, urząd pracy, przedsiębiorcy, szkoły) na rzecz rozwoju przedsiębiorczości.

6.PROJEKTY REWITALIZACYJNE

W niniejszym rozdziale przedstawiono zbiorczo projekty przewidziane do realizacji w ramach wdrażania „Gminnego Programu Rewitalizacji Gminy Biały Dunajec na lata 2016-2023”.

W procesie prac nad Programem dokonano wyboru projektów rewitalizacyjnych, które w najwyższym stopniu będą oferować kompleksowe rozwiązanie zdiagnozowanych problemów na obszarach kryzysowych i w znaczący sposób wpłyną na osiągnięcie założonych celów strategicznych i kierunków interwencji. Identyfikacja projektów została przeprowadzona w ramach społecznego naboru projektów oraz w ramach wewnętrznego zgłaszania propozycji projektowych w trakcie warsztatów rewitalizacyjnych.

Wyłonienia i uszeregowania projektów do realizacji w ramach GPR dokonano w oparciu o opinie mieszkańców oraz ocenę formalną i merytoryczną projektów, bazującą na obiektywnych kryteriach strategicznych, przeprowadzoną przez zespół pracujący nad Programem.

W wyniku naboru wniosków i przeprowadzonych konsultacji społecznych do Programu wybrano ogółem 14 zadań.

6.1. Zestawienie zadań inwestycyjnych

Numer zadania	Tytuł zadania	Okres realizacji	Kwota	Lokalizacja	Inwestor/ realizator zadania
ZI/1/ 2020	Budowa amfiteatru wraz z towarzyszącą infrastrukturą w miejscowości Biały Dunajec.	2020-2022	400000	Podobszar 1 Biały Dunajec	Gmina Biały Dunajec
ZI/2/ 2019	Zagospodarowanie terenu wokół budynku Urzędu Gminy Biały Dunajec.	2019-2022	500000	Podobszar 1 Biały Dunajec	Gmina Biały Dunajec

6.2. Zestawienie zadań społecznych

Numer zadania	Tytuł zadania	Okres realizacji	Kwota	Lokalizacja	Inwestor/ realizator zadania
ZS/1/2019	Rozszerzenie współpracy z organizacjami pozarządowymi z terenu Gminy Biały Dunajec.	2019-2023	150000	Podobszar 1 Biały Dunajec	Gmina Biały Dunajec
ZS/2/2019	Aktywizacja zawodowa dla osób młodych oraz 55+ pozostających bez pracy.	2019-2023	200000	Podobszar 1 Biały Dunajec	Gmina Biały Dunajec
ZS/3/2019	Wsparcie dla przedsiębiorców z terenu gminy Biały Dunajec oraz tworzenie nowych miejsc pracy.	2019-2023	200000	Podobszar 1 Biały Dunajec Podobszar 2 Biały Dunajec	Gmina Biały Dunajec
ZS/4/2019	Stworzenie miejsca aktywizacji i integracji społecznej oraz oferty czasu wolnego dla mieszkańców gminy Biały Dunajec.	2019-2023	300000	Podobszar 2 Biały Dunajec	Gmina Biały Dunajec

6.3. Zestawienie zadań uzupełniających

Gminny Program Rewitalizacji Gminy Biały Dunajec na lata 2016-2023

Numer zadania	Tytuł zadania	Okres realizacji	Kwota	ŹRÓDŁA FINANSOWANIA	Inwestor/ realizator zadania
ZU/1/ 2018	Budowa ścieżek rowerowych w gminie Biały Dunajec.	2018-2022	500000	Regionalny Program Operacyjny Województwa Małopolskiego Krajowe Środki Publiczne	
ZU/2/ 2018	Budowa, rozbudowa lub modernizacja świetlic gminnych.	2019-2022	500000	Regionalny Program Operacyjny Województwa Małopolskiego Europejski Fundusz Rozwoju Regionalnego Fundusz Spójności Krajowe Środki Publiczne	Gmina Biały Dunajec
ZU/3/ 2019	Rozbudowa sieci komunikacyjnej wewnętrznej oraz zewnętrznej.	2019-2022	300000	Regionalny Program Operacyjny Województwa Małopolskiego Europejski Fundusz Rozwoju Regionalnego Krajowe Środki Publiczne	Gmina Biały Dunajec
ZU/4/2018	Budowa, remont lub modernizacja dróg i chodników wraz z poprawą oznakowania pionowego i poziomego oraz zwiększenie bezpieczeństwa mieszkańców w ruchu drogowym.	2018-2023	500000	Regionalny Program Operacyjny Województwa Małopolskiego Krajowe Środki Publiczne	Gmina Biały Dunajec
ZU/5/2018	Budowa, rozbudowa, remont, modernizacja sieci wodociągowej i kanalizacyjnej na terenie gminy Biały Dunajec.	2019-2023	1000000	Regionalny Program Operacyjny Województwa Małopolskiego Krajowe Środki Publiczne	Gmina Biały Dunajec
ZU/6/2019	Przedsięwzięcia w zakresie termomodernizacji budynków mieszkalnych.	2019-2023	1000000	Regionalny Program Operacyjny Województwa Małopolskiego Krajowe Środki Publiczne	Gmina Biały Dunajec
ZU/7/2019	Budowa Sali sportowej w miejscowości Sierockie.	2019-2022	5000000	Regionalny Program Operacyjny Województwa Małopolskiego Europejski Fundusz Rozwoju Regionalnego	Gmina Biały Dunajec

Gminny Program Rewitalizacji Gminy Biały Dunajec na lata 2016-2023

				Krajowe Środki Publiczne	
ZU/8/2019	Stworzenie miejsca wypoczynku i rekreacji	2019-2022	600000	Regionalny Program Operacyjny Województwa Małopolskiego Europejski Fundusz Rozwoju Regionalnego Krajowe Środki Publiczne	Gmina Biały Dunajec

6.4. Charakterystyka pozostałych zadań rewitalizacyjnych.

Dla realizacji kierunków działań służących eliminacji lub ograniczeniu zdiagnozowanych wcześniej negatywnych zjawisk, ściśle odpowiadających przyjętym celom rewitalizacji, o których mowa w rozdziale 5, niniejszy Program charakteryzuje poniższe typy pozostałych dopuszczalnych przedsięwzięć rewitalizacyjnych.

Celem realizacji przedsięwzięć wyszczególnionych w ramach poniższych typów jest niwelowanie i rozwiązywanie problemów społecznych, gospodarczych, środowiskowych i przestrzennych realizowanych przez różnych interesariuszy. Skala oraz zakres działań mogą być bardzo różne w zależności od specyfiki danego przedsięwzięcia. Zakłada się, że znacząca liczba przedsięwzięć będzie dotyczyć lokalnych inicjatyw oddziałujących na sytuacje kryzysowe m.in. niską aktywność społeczną, ubóstwo, niski poziom edukacji, niski stan techniczny obiektów etc. Należy mieć na uwadze, że na chwilę obecną trudno jest zidentyfikować jednoznacznie wszystkie potrzeby mieszkańców. Mogą się one bowiem zmieniać, na przestrzeni funkcjonowania Programu.

Aby Program Rewitalizacji był elastyczny i mógł reagować na zmieniające się potrzeby mieszkańców, poniżej zaprezentowano zakres tematyczny projektów, które będą mogły być podejmowane w ramach Gminnego Programu Rewitalizacji:

- wyrównywanie szans społecznych i zawodowych osób wykluczonych bądź zagrożonych wykluczeniem społecznym (w tym działania z zakresu aktywnej integracji społecznej);
- działania włączające osoby narażone na utrwalone wykluczenie społeczne, w szczególności programy resocjalizacyjne i terapeutyczno-resocjalizacyjne, działania profilaktyczne, diagnostyczne, leczniczo-rehabilitacyjne i terapeutyczno-edukacyjne;
- integracja i aktywizacja mieszkańców oraz zwiększenie ich udziału w życiu publicznym;
- rozwijanie usług opiekuńczych oraz interwencja kryzysowa;
- rozwijanie kształcenia ogólnego z zakresu wychowania przedszkolnego, w szkołach prowadzących kształcenie ogólne, z zakresu wspierania uczniów uzdolnionych;
- rozwój kapitału ludzkiego poprzez wzmocnienie kwalifikacji i umiejętności mieszkańców;
- rozwijanie infrastruktury edukacyjnej;
- mikro-inicjatywy samopomocowe, współdziałanie sąsiedzkie, projekty wymiany usług i współużytkowania dóbr, budowanie trwałej sieci wzajemnego wsparcia;
- promowanie przedsiębiorczości, podejmowanie działań na rzecz rozwoju gospodarczego, w tym podejmowanie działań sprzyjających tworzeniu nowych firm i rozwoju kompetencji przedsiębiorczości mieszkańców;
- wsparcie przedsiębiorczości społecznej;
- poprawa stanu zagospodarowania oraz jakości przestrzeni publicznych i półpublicznych;
- rozwój nowych przestrzeni publicznych służących zaspokajaniu różnych potrzeb społecznych;
- kształtowanie z udziałem mieszkańców przestrzeni publicznych, takich jak: place, skwery, trakty piesze, parki, zielone enklawy, kameralne miejsca wypoczynku i spotkań;
- poprawa efektywności energetycznej oraz wykorzystanie odnawialnych źródeł energii;

- *ochrona obiektów dziedzictwa kulturowego i ich udostępnianie na cele społeczne i gospodarcze;*
- *ochrona środowiska przyrodniczego;*
- *poprawa stanu technicznego obiektów użyteczności publicznej oraz zasobów mieszkaniowych.*

6.5. Planowane efekty rewitalizacji

Realizacja planowanych projektów rewitalizacyjnych na obszarze Gminy Biały Dunajec w efekcie przyczyni się do wyprowadzenia tego obszaru ze stanu kryzysowego, nadania mu nowej jakości funkcjonalnej i poprawy warunków życia mieszkańców, a co za tym idzie dalszego rozwoju społeczno- gospodarczego Gminy.

Przedsięwzięcia rewitalizacyjne przyczynią się do:

- *poprawy istniejącego stanu zagospodarowania oraz jakości (w tym estetyki) przestrzeni publicznej,*
- *wprowadzenia innowacyjnych rozwiązań w zakresie organizacji i upowszechniania oferty edukacyjnej i kulturalnej,*
- *poprawy dostępności i jakości oferty usług społecznych (w tym edukacyjnych, kulturalnych, rekreacyjno-wypoczynkowych, ochrony zdrowia i pomocy społecznej),*
- *poprawy istniejącego stanu technicznego budynków użyteczności publicznej,*
- *ochrony i poprawy jakości środowiska naturalnego (w tym zwłaszcza jakości powietrza atmosferycznego),*
- *zwiększenia dostępności i jakości gminnych przestrzeni rekreacyjno-wypoczynkowych,*
- *wykreowania przyjaznych miejsc – spędzania czasu wolnego dla mieszkańców (w tym osób starszych),*
- *szerszej aktywizacji mieszkańców (w tym również aktywizacji społecznej i zawodowej osób zagrożonych procesami wykluczenia i marginalizacji społecznej) w różnych dziedzinach życia społecznego.*

Wskaźniki oddziaływania Gminnego Programu Rewitalizacji Gminy Biały Dunajec na lata 2016-2023

Wskaźniki degradacji	Wartość bazowa 2015r.	Wartość docelowa 2023 rok.
Saldo migracji na pobyt stały w przeliczeniu na 100 osób wg faktycznego miejsca zamieszkania	0,5	Wzrost o co najmniej 5%
Liczba osób korzystających ze świadczeń pomocy z powodu ubóstwa społecznej w przeliczeniu na 100 osób wg miejsca zamieszkania	7,13	Spadek o co najmniej 5%

Liczba długotrwale bezrobotnych w % ludności ogółem	64,71%	Spadek o co najmniej 5%
Liczba stwierdzonych przestępstw ogółem w przeliczeniu na 100 osób wg faktycznego miejsca zamieszkania	1,77	Spadek o co najmniej 5%
Długość dróg gminnych do remontu w przeliczeniu na długość dróg gminnych	30,02%	Wzrost o co najmniej 5%

6.6. Mechanizmy zapewnienia komplementarności

Przedsięwzięcia interwencyjne (projekty) przewidziane do realizacji w ramach GPR, są odpowiedzią na zdiagnozowaną sytuację problemową i wpisują się w cel nadrzędny, jakim jest: **„Poprawa jakości życia mieszkańców zdegradowanych obszarów Gminy Biały Dunajec poprzez ograniczenie wysokiej koncentracji problemów społecznych, gospodarczych, przestrzennych, środowiskowych oraz kulturowych”**.

Rewitalizacja jako proces przemian służących wyprowadzeniu ze stanu kryzysowego zdegradowanych obszarów zakłada optymalne wykorzystanie endogenicznych uwarunkowań oraz wzmacnianie lokalnych potencjałów. Jest procesem długotrwałym, prowadzonym we współpracy z lokalną społecznością i na jej rzecz.

Działania służące wspieraniu procesów rewitalizacji z wykorzystaniem środków UE, prowadzone są w sposób zaplanowany, skoordynowany, komplementarny oraz zintegrowany wewnątrznie (poszczególne działania pomiędzy sobą) i zewnątrznie (celami i kierunkami wynikającymi z dokumentów strategicznych). W związku z różnorodnością zjawisk degradacji i podejść do ich przewyciężenia podstawową wskazówką prowadzenia działań rewitalizacji powinno być dążenie do programowania i prowadzenia działań jak najbardziej dopasowanych do lokalnych uwarunkowań.

Dlatego wybór projektów przewidzianych do realizacji w ramach GPR jest nieprzypadkowy. Łączą one konieczność podjęcia wszechstronnych działań o charakterze rewitalizacyjnym skoncentrowanych na osiągnięciu wyznaczonych celów szczegółowych, a zatem zachowują wymogi wzajemnej komplementarności (przestrzennej, problemowej, proceduralno-instytucjonalnej, międzyokresowej oraz źródeł finansowania).

6.6.1. Komplementarność przestrzenna

Projekty przewidziane dla wyznaczonych w Gminie Biały Dunajec obszarów zdegradowanych, mają na celu oddziaływanie na cały dotknięty kryzysem obszar (a nie punktowo, w pojedynczych miejscach), wzajemnie się dopełniają co implikuje efekt synergii pomiędzy nimi. Komplementarność przestrzennej interwencji poszczególnych projektów ujawnia się również w tym, że planowane działania nie będą skutkować przesuwaniem problemów na inne obszary ani prowadzić do niepożądanych efektów społecznych takich jak segregacja społeczna i wykluczenie.

Tabela 26. Komplementarność zadań przewidzianych do realizacji w Gminnym Programie Rewitalizacji Gminy Biały Dunajec na lata 2016-2023

Numer zadania	<u>Tytuł zadania</u>	Lokalizacja
1/ZS/2019	Rozszerzenie współpracy z organizacjami pozarządowymi z terenu Gminy Biały Dunajec	Obszar nr 1 Biały Dunajec
Projekty komplementarne	Budowa amfiteatru wraz z towarzyszącą infrastrukturą w miejscowości Biały Dunajec	Obszar nr 1 Biały Dunajec
2/ZS/2019	Aktywizacja zawodowa dla osób młodych oraz 55+ pozostających bez pracy.	Obszar nr 1 Biały Dunajec
Projekty komplementarne	Zagospodarowanie terenu wokół budynku Urzędu Gminy Biały Dunajec	Obszar nr 1 Biały Dunajec
3/ZS/2019	Wsparcie dla przedsiębiorców z terenu Gminy Biały Dunajec oraz tworzenie nowych miejsc pracy.	Obszar nr 1 Biały Dunajec
Projekty komplementarne	Budowa amfiteatru wraz z towarzyszącą infrastrukturą w miejscowości Biały Dunajec	Obszar nr 1 Biały Dunajec
4/ZS/2019	Stworzenie miejsca aktywizacji i integracji społecznej oraz oferty czasu wolnego dla mieszkańców gminy Biały Dunajec	Obszar nr 2 Biały Dunajec
Projekty komplementarne	Budowa amfiteatru wraz z towarzyszącą infrastrukturą w miejscowości Biały Dunajec	Obszar nr 1 Biały Dunajec

6.6.2. Komplementarność problemowa

Projekty dopełniają się tematycznie, sprawiając, że program rewitalizacji będzie oddziaływał na obszar zdegradowany we wszystkich niezbędnych aspektach (społecznym, ekonomicznym, przestrzennym, środowiskowym, kulturowym, technicznym). Jednocześnie planowane

projekty unikają fragmentacji działań, koncentrując uwagę na całościowym spojrzeniu na przyczyny kryzysu danego obszaru, określają pożądany stan, do którego mają doprowadzić dany obszar projekty/przedsięwzięcia rewitalizacyjne.

Tabela 27. Komplementarność problemowa – potrzeby rewitalizacyjne wraz z odpowiadającymi im celami rewitalizacji oraz zaplanowanymi projektami inwestycyjnymi i przedsięwzięciami społecznymi

SFERA	Potrzeba rewitalizacyjna	Cel rewitalizacji	Kierunki działań	Projekty inwestycyjne	Projekty społeczne
SPOŁECZNA	Zapewnienie dostępu do wysokiej jakości podstawowych usług publicznych	<p>Cel główny 1.</p> <p>Poprawa jakości życia mieszkańców poprzez tworzenie infrastruktury społecznej oraz zagospodarowanie przestrzeni publicznych</p> <p>Cel szczegółowy 1.2.:</p> <p>Zwiększanie aktywności i zaangażowania społecznego społeczności lokalnej</p> <p>Cel szczegółowy 1.4.:</p> <p>Zwiększenie wykorzystania obiektów publicznych do aktywizacji mieszkańców</p>	<ul style="list-style-type: none"> ● Organizacja wydarzeń (kulturalnych, sportowych, rozrywkowych itp.) integrujących międzypokoleniowo mieszkańców. ● Rozwój infrastruktury odpowiadającej potrzebom działań międzypokoleniowych dla mieszkańców Gminy. ● Wzmocnienie trzeciego sektora poprzez przekazywanie zadań publicznych z zakresu polityki społecznej i oświaty; ● Wspieranie rozwoju wolontariatu jako formy zaangażowania się w sprawy społeczności lokalnych, podnoszenia wiedzy i umiejętności osobistych; ● Wykorzystanie instrumentów ekonomii społecznej dla rozwiązywania problemów grup defaworyzowanych; ● Realizacja projektów społecznych służących integracji różnych środowisk i grup wiekowych (projekty, które zaangażują zarówno młodzież jak i osoby starsze czego efektem będzie wzrost więzi międzypokoleniowej); 	<p>ZI/1/2020</p> <p>ZI/2/2019</p>	<p>ZS/1/2019</p> <p>ZS/4/2019</p>
					<p>Zadania uzupełniające</p> <p>ZU/3/ 2019</p> <p>ZU/8/2019</p> <p>ZU/9/2019</p>

<p style="text-align: center;">GOSPODARCZA</p>	<p>Wspieranie rozwoju przedsiębiorstw i działalności gospodarczych mieszkańców na obszarze rewitalizacji</p>	<p>Cel główny 2. Rozwój gospodarczy obszaru rewitalizacji oraz pobudzenie przedsiębiorczości wśród mieszkańców.</p> <p>Cel szczegółowy 2.1.: Aktywizacja gospodarcza obszaru rewitalizacji, w szczególności poprzez stworzenie warunków przyciągających inwestorów, udzielanie wsparcia istniejącym przedsiębiorstwom oraz wykorzystanie posiadanych potencjałów</p> <p>Cel szczegółowy 2.2.: Integracja środowisk gospodarczych dla przeciwdziałania marginalizacji obszaru objętego kryzysem</p>	<ul style="list-style-type: none"> • Aktywna promocja gospodarcza gminy, w szczególności obszaru rewitalizowanego. • Modernizacja i rozwój infrastruktury mającej istotne znaczenie dla podnoszenia konkurencyjności przedsiębiorców z obszaru rewitalizowanego. • Rozbudowa i wzmocnienie istniejących firm oraz powstawanie nowych wraz z nowymi miejscami pracy. • Organizowanie spotkań informacyjnych dla lokalnych przedsiębiorców w zakresie możliwości pozyskania zewnętrznych środków finansowych na rozwój. 	<p style="text-align: center;">ZI/1/2020 ZI/2/2019</p>	<p style="text-align: center;">ZS/2/2019 ZS/3/2019</p> <p style="text-align: center;">Zadania uzupełniające</p> <p style="text-align: center;">ZU/1/ 2019 ZU/4/2018 ZU/5/2019 ZU/6/2019</p>
<p style="text-align: center;">FUNKCJONALNO - PRZESTRZENNA</p>	<p>Uporządkowanie oraz stworzenie atrakcyjnych przestrzeni publicznych</p>	<p>Cel główny 1.</p> <p>Poprawa jakości życia mieszkańców poprzez tworzenie infrastruktury społecznej oraz zagospodarowanie przestrzeni publicznych</p> <p>Cel szczegółowy 1.3.: Rozwój infrastruktury społecznej, która przyczyni się do promowania włączenia społecznego poprzez lepszy dostęp do usług społecznych, kulturalnych i rekreacyjnych</p>	<ul style="list-style-type: none"> • Tworzenie równego dostępu do obiektów gminnych i infrastruktury poprzez likwidację barier architektonicznych (np. winda w UG w Białym Dunajcu), komunikacyjnych i sanitarnych. • Rozbudowa, budowa i modernizacja infrastruktury sportowej, kulturalnej, rekreacyjnej i zdrowotnej służącej mieszkańcom oraz tworzącej ofertę turystyczną. 	<p style="text-align: center;">ZI/1/2020 ZI/2/2019</p>	<p style="text-align: center;">ZS/1/2019</p> <p style="text-align: center;">Zadania uzupełniające</p> <p style="text-align: center;">ZU/1/ 2019 ZU/2/2019 ZU/3/2019 ZU/4/2018 ZU/5/2019 ZU/6/2019</p>

TECHNICZNA	Zatrzymanie postępującej degradacji technicznej przestrzeni publicznej	<p>Cel główny 1.</p> <p>Poprawa jakości życia mieszkańców poprzez tworzenie infrastruktury społecznej oraz zagospodarowanie przestrzeni publicznych</p> <p>Cel szczegółowy 1.3.: Rozwój infrastruktury społecznej, która przyczyni się do promowania włączenia społecznego poprzez lepszy dostęp do usług społecznych, kulturalnych i rekreacyjnych</p> <p>Cel szczegółowy 1.4.: Zwiększenie wykorzystania obiektów publicznych do aktywizacji mieszkańców</p>	<ul style="list-style-type: none"> • Zwiększenie udostępnienia publicznego zasobu w celu integracji społecznej np. zapewnienie osoby i uruchomienie ogólnodostępnych miejsc (np. remiza, szkoła, obiekty sportowo rekreacyjne) do codziennych spotkań; • Tworzenie atrakcyjnych przestrzeni publicznych, w tym terenów zieleni, ścieżek rowerowych, parków, placów zabaw, siłowni zewnętrznych, parkingów etc. – we współpracy ze społecznością lokalną. • Poprawa stanu technicznego obiektów użyteczności publicznej i terenów zdegradowanych, w tym także obiektów zabytkowych. • Rozwój infrastruktury odpowiadającej potrzebom działań międzypokoleniowych dla mieszkańców Gminy 	<p>ZI/1/2020 ZI/2/2019</p>	<p>ZS/1/2019</p> <p>Zadania uzupełniające</p> <p>ZU/1/ 2019 ZU/2/2019 ZU/4/2018 ZU/5/2019 ZU/6/2019 ZU/7/2019</p>
------------	--	--	---	--	---

6.6.3. Komplementarność proceduralno-instytucjonalna

System zarządzania programem rewitalizacji został wpisany w struktury Urzędu Gminy w Białym Dunajcu, a także bardzo mocno angażuje czynnik społeczny (Komitet Rewitalizacji), co pozwoli na efektywne współdziałanie na rzecz rewitalizacji różnych środowisk oraz ich wzajemne uzupełnianie się. W systemie zarządzania Gminnym Programem Rewitalizacji zdefiniowano czytelne procedury oraz przypisano zakres odpowiedzialności do poszczególnych organów.

6.6.4. Komplementarność międzykresowa

Szczegółowy dobór projektów jest efektem krytycznej oceny oraz sformułowania wniosków na temat dotychczasowego (w kontekście zaangażowania środków wspólnotowych, szczególnie w ramach polityki spójności 2014-2020) sposobu wspierania procesów zaangażowanych społecznie.

Dokonując wyboru projektów ważnym kryterium była ciągłość programowa. Zdefiniowane projekty są naturalną kontynuacją i rozwinięciem działań oraz przedsięwzięć realizowanych przez samorząd Gminy Biały Dunajec, na przestrzeni ostatnich lat, w tym z wykorzystaniem środków zewnętrznych. Projekty rewitalizacyjne wpisują się w długoterminowe plany strategiczne gminy, których celem jest podniesienie jakości życia mieszkańców

Zestawienie zrealizowanych zadań przez Gminę Biały Dunajec

Nazwa inwestycji	OKRES REALIZACJI	Program w ramach którego przyznano wsparcie
Rozbudowa ZSPiG nr 1 w Białym Dunajcu o część wielofunkcyjną (aula/sala widowiskowa/sala konferencyjna i siłownia)	2007-2010	MRPO 2007-2013 Działanie 6.2 Rozwój obszarów wiejskich
Budowa budynku szatni sportowej z zapleczem sanitarnym w Białym Dunajcu	2010-2011	Działanie 413 Wdrażanie Lokalnych Strategii Rozwoju w ramach działania Odnowa i rozwój wsi
Budowa kanalizacji opadowej i chodnika przy ulicy Jana Pawła II w Białym Dunajcu	2011-2012	Działanie 313,322,323 Odnowa i rozwój wsi
Budowa kanalizacji opadowej w ulicy Jana Pawła II od potoku Krajowy do potoku Floryński w Białym Dunajcu	2012	Działanie 321 Podstawowe usługi dla gospodarki i ludności wiejskiej

7.PLAN FINANSOWY

Plan finansowy *Gminnego Programu Rewitalizacji* obejmuje zadania przewidziane do realizacji w latach 2016-2023. Został opracowany na podstawie kosztów poszczególnych projektów, zgłoszonych i zakwalifikowanych do Programu.

Określając poziom wsparcia oraz rodzaj kosztów kwalifikowanych kierowano się zapisami Szczegółowego opisu priorytetów Regionalnego Programu Operacyjnego Województwa Małopolskiego na lata 2014-2020 oraz Podręcznika kwalifikowania Regionalnego Programu Operacyjnego Województwa Małopolskiego na lata 2014-2020.

Plan finansowy, źródła finansowania i poziom zapotrzebowania na środki UE przedstawia poniższa tabela.

Tabela 28.Zadania inwestycyjne i zadania społeczne

LP.	WYSZCZEGÓLNIENIE	Okres realizacji [plan]	Szacunkowe nakłady [PLN/]	ŹRÓDŁA FINANSOWANIA		
				Fundusz	INWESTOR	Środki unijne
ZADANIA INWESTYCYJNE						
ZI/1/ 2020	Budowa amfiteatru wraz z towarzyszącą infrastrukturą w miejscowości Biały Dunajec.	2020-2022	400000	EFRR	Środki własne	RPO WM 2014-2020 PROW (LGD)
ZI/2/ 2019	Zagospodarowanie terenu wokół budynku	2019-2022	500000	EFRR	Środki własne	RPO WM 2014-2020 PROW (LGD)

	Urzędu Gminy Biały Dunajec.					
ZADANIA SPOŁECZNE						
ZS/1/2019	Rozszerzenie współpracy z organizacjami pozarządowymi z terenu Gminy Biały Dunajec.	2019-2023	150000	EFS MKIDN FIO MPIPS	Środki własne	RPO WM 2014
ZS/2/2019	Aktywizacja zawodowa dla osób młodych oraz 55+ pozostających bez pracy.	2019-2023	200000	EFS	Środki własne	RPO WM 2014
ZS/3/2019	Wsparcie dla przedsiębiorców z terenu gminy Biały Dunajec oraz tworzenie nowych miejsc pracy.	2019-2023	200000	EFS	Środki własne	RPO WM 2014
ZS/4/2019	Stworzenie miejsca aktywizacji i integracji społecznej oraz oferty czasu wolnego dla mieszkańców gminy Biały Dunajec.	2019-2023	300000	EFRR	Środki własne	RPO WM 2014-2020 PROW (LGD)

7.1.1. Źródła finansowania projektów rewitalizacyjnych

W ramach Gminnego Programu Rewitalizacji zaplanowano 4 zadania inwestycyjne oraz 3 zadania społeczne. Zadania zostały zgłoszone w procesie otwartego naboru.

Podstawowe źródła pozabudżetowe wykorzystywane do realizacji GPR-u obejmują:

- środki Unii Europejskiej – m. in. fundusze strukturalne i inwestycyjne: Europejski Fundusz Rozwoju Regionalnego, Europejski Fundusz Społeczny, Fundusz Spójności, Europejski Fundusz na rzecz Rozwoju Obszarów Wiejskich,
- środki budżetu państwa – przewidziane na współfinansowanie projektów, jak i jako niezależne źródło finansowania,
- inne środki publiczne – np. fundusze celowe,
- środki prywatne – np. środki organizacji pozarządowych,

Regionalny Program Operacyjny Województwa Małopolskiego na lata 2014–2020

Głównym źródłem finansowania projektów rewitalizacyjnych w ramach **Gminnego Programu Rewitalizacji Gminy Biały Dunajec** będzie Regionalny Program Operacyjny Województwa Małopolskiego na lata 2014 – 2020.

W ramach tego Programu przedsięwzięcia rewitalizacyjne wpierane będą w Osi Priorytetowej 11. Rewitalizacja przestrzeni regionalnej Działanie 11.2 Odnowa obszarów wiejskich.

Głównym celem tego działania jest ograniczenie problemów społecznych na terenach zdegradowanych, a finansowane będą projekty ukierunkowane na ograniczenie istotnych problemów społecznych zidentyfikowanych w Gminnym Programie Rewitalizacji. Możliwymi typami przedsięwzięć będą:

- ↪ przebudowa, rozbudowa, modernizacja i adaptacja obiektów infrastrukturalnych z przeznaczeniem na cele społeczne, obejmujące: placówki oferujące wsparcie dzienne dla dzieci i młodzieży (np. oddziały przedszkolne i inne formy wychowania przedszkolnego, szkoły, świetlice, w tym środowiskowe), obiekty rekreacyjne (np. place zabaw, boiska), obiekty, w których świadczone są usługi służące aktywizacji społecznej i zawodowej mieszkańców, obiekty wielofunkcyjne, w których łączone są różne funkcje społeczne;
- ↪ budowa, przebudowa, rozbudowa, modernizacja i adaptacja obiektów infrastruktury kultury;
- ↪ działania prowadzące do ożywienia gospodarczego rewitalizowanych obszarów (np. zagospodarowanie przestrzeni na cele gospodarcze);
- ↪ zagospodarowanie (przebudowa, rozbudowa, modernizacja i adaptacja) przestrzeni publicznej na cele społeczne (np. place, skwery, parki);
- ↪ modernizacje, renowacje części wspólnych wielorodzinnych budynków mieszkalnych, tj. odnowienie elementów strukturalnych budynku (dachy, fasady, okna i drzwi w fasadzie, klatki schodowe i korytarze, windy).

W ramach wskazanych powyżej typów projektów (wyłącznie jako element projektu) możliwa jest:

- ↪ budowa, przebudowa, rozbudowa i modernizacja podstawowej infrastruktury komunalnej (np. sieci i urządzeń wodociagowych, kanalizacyjnych, gazowych, ciepłowniczych, elektrycznych, telekomunikacyjnych) na obszarze objętym projektem, w celu zapewnienia dostępu rewitalizowanym obiektom i terenom do podstawowych usług komunalnych,
- ↪ budowa, przebudowa, rozbudowa i modernizacja infrastruktury drogowej poprawiającej dostępność do rewitalizowanych obiektów i terenów.

Warunkiem ubiegania się o wsparcie w ramach działania jest wykazanie wpływu projektu na likwidację lub niwelację zdiagnozowanych problemów społecznych.

Wnioskodawcami projektów realizowanych w ramach Działania 11.2 mogą być: jednostki samorządu terytorialnego, ich związki i stowarzyszenia, jednostki organizacyjne jednostek samorządu terytorialnego posiadające osobowość prawną, instytucje kultury, osoby prawne i fizyczne będące organami prowadzącymi szkoły i placówki, partnerzy społeczni i gospodarczy (w tym organizacje pozarządowe), kościoły i związki wyznaniowe oraz osoby prawne kościołów i związków wyznaniowych, spółdzielnie i wspólnoty mieszkaniowe, Towarzystwa Budownictwa Społecznego, parki narodowe i krajobrazowe, PGL Lasy Państwowe i jego jednostki organizacyjne, inne jednostki sektora finansów publicznych posiadające osobowość prawną, szkoły wyższe, przedsiębiorcy, administracja rządowa.

Poza Działaniem 11.2. w RPO Województwa Małopolskiego na lata 2014–2020 przewidziano również preferencje dla projektów rewitalizacyjnych także w ramach innych działań.

Działaniami tymi są:

- ↪ Oś 8. Rynek pracy: 8.2 Aktywizacja zawodowa, 8.5 Wsparcie na rzecz łączenia życia zawodowego z prywatnym
- ↪ Oś 9. Region spójny społecznie: 9.1 Aktywna integracja, 9.2 Usługi społeczne i zdrowotne
- ↪ Oś 10. Wiedza i kompetencje: 10.1 Rozwój kształcenia ogólnego.

Program Rozwoju Obszarów Wiejskich na lata 2014-2020

Program PROW 2014 – 2020 obejmuje następujące działania i poddziałania, które mogą zostać wykorzystane do finansowania projektów rewitalizacyjnych:

↪ Działanie 1 Transfer wiedzy i działalność informacyjna:
Poddziałanie 1.1 Wsparcie dla działań w zakresie kształcenia zawodowego i nabywania umiejętności;

↪ Działanie 7 Podstawowe usługi i odnowa wsi na obszarach wiejskich:
Poddziałanie 7.2 Wsparcie inwestycji związanych z tworzeniem, ulepszaniem lub rozbudową wszystkich rodzajów małej infrastruktury, w tym inwestycji w energię odnawialną i w oszczędzanie energii;

Poddziałanie 7.6 Wsparcie badań i inwestycji związanych z utrzymaniem, odbudową i poprawą stanu dziedzictwa kulturowego i przyrodniczego wsi, krajobrazu wiejskiego i miejsc o wysokiej wartości przyrodniczej, w tym dotyczące powiązanych aspektów społeczno – gospodarczych oraz środków w zakresie świadomości środowiskowej;
Poddziałanie 7.4 Wsparcie inwestycji w tworzenie, ulepszanie i rozwijanie podstawowych usług lokalnych dla ludności wiejskiej, w tym rekreacji, kultury i powiązanej infrastruktury.

Programy Ministra Kultury i Dziedzictwa Narodowego

Projekty przewidziane do realizacji w **Gminnym Programie Rewitalizacji Gminy Biały Dunajec** mogą zostać dofinansowane w ramach Programów Ministra Kultury i Dziedzictwa Narodowego. Źródłem finansowania zadań zaproponowanych w niniejszym dokumencie mogą być w szczególności program Rozwój infrastruktury kultury.

Zasadniczym celem programu jest wsparcie infrastruktury oraz poprawa funkcjonowania podmiotów prowadzących działalność kulturalną, domów kultury, jak również szkół i uczelni artystycznych. Projekty zaproponowane z ramach Gminnego Programu Rewitalizacji mogą ubiegać się o dofinansowanie w ramach priorytetów:

Priorytet 1. Infrastruktura kultury (głównym celem priorytetu jest stworzenie optymalnych warunków dla prowadzenia działalności kulturalnej, poprzez rozbudowę oraz modernizację infrastruktury instytucji kultury, a także innych podmiotów prowadzących działalność w tym obszarze).

Priorytet 3. Infrastruktura domów kultury (Zasadniczym celem priorytetu jest zapewnienie optymalnych warunków dla działalności domów i ośrodków kultury oraz centrów kultury i sztuki w zakresie edukacji kulturalnej i animacji kultury poprzez modernizację i rozbudowę ich infrastruktury. Zadania możliwe do realizacji w ramach tego priorytetu to: prace budowlane, opracowywanie dokumentacji technicznej czy zakup wyposażenia niezbędnego dla realizacji celów statutowych).

Program Fundusz Inicjatyw Obywatelskich na lata 2014–2020

Działania społeczne, które ukierunkowane są na rozwój społeczeństwa obywatelskiego, włączanie mieszkańców we współdecydowanie i zaangażowanie ich w sprawy lokalne, które przewidziane są do realizacji w ramach *Gminnego Programu Rewitalizacji Gminy Biały Dunajec* mogą być wspierane finansowo poprzez Program Funduszu Inicjatyw Obywatelskich na lata 2014–2020. Program FIO jest programem rządowym, wspieranym ze środków budżetu państwa i adresowany jest do podmiotów sektora pozarządowego (tzw. III sektora). Celem głównym programu jest zwiększenie zaangażowania obywateli organizacji

pozarządowych w życie publiczne. w ramach Programu realizowane są cztery główne priorytety:

Priorytet 1. Małe inicjatywy. Celem Priorytetu jest zwiększenie możliwości obywateli w realizacji inicjatyw oddolnych. Priorytet wspiera m.in. inicjatywy nieformalne, samopomocowe czy wsparcie młodych organizacji pozarządowych.

Priorytet 2. Aktywne społeczeństwo. Celem priorytetu jest zwiększenie liczby obywateli angażujących się w inicjatywy lokalne oraz działania realizowane przez organizacje pozarządowe. w ramach tego priorytetu wspierane są działania skierowane m.in. na: aktywizację obywateli w sprawach wspólnotowych, rozwijanie wolontariatu, aktywizację współpracy wspólnot lokalnych i organizacji publicznych, wspieranie aktywnych form integracji społecznej, a także rozwój przedsiębiorczości społecznej.

Priorytet 3. Aktywni obywatele. Celem priorytetu jest wzrost poziomu partycypacji obywateli w sprawach publicznych. w ramach priorytetu wspierane są przedsięwzięcia dotyczące m.in. zwiększania wpływu obywateli na polityki publiczne, rozwijanie edukacji obywatelskiej i kompetencji społecznych, a także wspierania tworzenia partnerstw i innych form współpracy służących aktywizacji obywateli i przekazywaniu im realizacji zadań publicznych.

Priorytet 4. Silne organizacje pozarządowe. Celem priorytetu jest wzmocnienie potencjału sektora pozarządowego, w szczególności wzmocnienie potencjału organizacji federacyjnych. w ramach tego Priorytetu dofinansowane są działania dotyczące wspierania działań o charakterze systemowym oraz wspomaganie zwiększania kompetencji organizacji społecznych.

8. Analiza ryzyka wraz ze środkami zaradczymi

Przeprowadzona analiza dla obszarów zdegradowanych stanowi w pewnym sensie analizę ryzyka w kontekście przyjętego w Programie Rewitalizacji (na poziomie celów rewitalizacji) zakresu niezbędnych interwencji samorządu Gminy Biały Dunajec .

Wskazano tam czynniki, które występują (lub mogą potencjalnie wystąpić) niezależnie od aktywności samorządu lokalnego, lecz stanowią jednocześnie konkretne uwarunkowania, w obrębie których samorząd będzie realizował swoje założenia rewitalizacji.

Jako że Program realizowany będzie na przestrzeni wielu lat i w tym czasie zmianie ulegały będą lokalne i zewnętrzne uwarunkowania, przewidziano ścieżki postępowania na wypadek wystąpienia potencjalnych trudności dla realizacji GPR.

Na poziomie indywidualnych projektów do najpoważniejszego ryzyka należy:

- nieosiągnięcie w ramach realizacji projektu zakładanych produktów – do barier, które składają się na to ryzyko można zaliczyć np. niezrealizowanie robót w przewidzianym zakresie ze względu na problemy techniczne, prawne czy społeczne. Z tego powodu prowadzony będzie monitoring wskaźników osiągniętych w wyniku realizacji projektów. W razie konieczności ich aktualizacji, Rada Gminy będzie władna do podejmowania uchwał w sprawie zmian w Programie, tak aby GPR mógł w dalszym ciągu spełniać swoje zadania operacyjne. Każdorazowo wybierany będzie taki wykonawca, który swoim doświadczeniem i potencjałem technicznym gwarantować będzie terminową i zgodną z zakresem rzeczowym implementację zaplanowanych działań;

- nieosiągnięcie w ramach realizacji projektu zakładanych rezultatów – w razie zidentyfikowania takiego problemu we wdrażaniu GPR dla pojedynczego projektu, po jego merytorycznym uzasadnieniu, Rada Gminy będzie mogła podjąć stosowną uchwałę w sprawie zmian w Programie dla konkretnego projektu. Zasadniczo jednak UG dołoży wszelkich starań, aby wskaźniki rezultatu zostały osiągnięte w zakładanym wymiarze (odpowiednia promocja działań itd.);
- niezyskanie środków finansowych na realizację projektów – dla każdego projektu wskazano jego potencjalne źródła finansowania, co minimalizuje ryzyko niezyskania dofinansowania zewnętrznego. Głównym założeniem dla realizacji danego projektu jest uzyskanie współfinansowania (m.in. ze środków UE, budżetu Państwa). Brak dofinansowania może wpłynąć na przesunięcie w czasie kolejnych etapów projektów do momentu zapewnienia wystarczających środków w budżecie lub też Gmina zapewni dodatkowe, brakujące środki finansowe. Zostaną podjęte wszelkie środki, aby dokumentacja aplikacyjna została przygotowana rzetelnie, a w trakcie realizacji projektu nie wystąpiły nieprawidłowości, które mogłyby skutkować cofnięciem całości lub części przyznanych środków. Każdorazowo zostanie przeprowadzona staranna ocena wystąpienia pomocy publicznej w projekcie;
- w przypadku niepowodzenia w realizacji pojedynczych projektów, w tym takich, które stanowią fundament dla kolejnych działań, UG powoła odpowiedni zespół zadaniowy, złożony z pracowników merytorycznych właściwych wydziałów UG i jednostek organizacyjnych, a w miarę potrzeb również ekspertów zewnętrznych. Zespół ten wspólnie znajdzie najbardziej optymalne rozwiązanie problemu, np. wdrożenie alternatywnego projektu, zaspokajającego daną potrzebę społeczności lokalnej.

Na poziomie **realizacji GPR jako** całości można wyróżnić następujące potencjalne sytuacje Problemowe:

- zmiana polityczna we władzach gmin – mogłaby ona skutkować odmienną wizją rewitalizacji. Wybrane do realizacji projekty nie zostały jednak wytypowane w oparciu o sympatie polityczne, a o niezależne badania ekspertów zewnętrznych i opinie mieszkańców. GPR może podlegać aktualizacji, polegającej na opracowaniu i wpisaniu nowych projektów do katalogu zadań, jednakże czynniki polityczne nie będą miały wpływu na wybór projektów. Będzie on każdorazowo opiniowany przez Radę Gminy po szczegółowym przeanalizowaniu ich zasadności przez specjalistów z Urzędu Gminy;
- nie osiągnięcie porozumienia z interesariuszami GPR na etapie wdrażania Programu – brak akceptacji ze strony zainteresowanych podmiotów mógłby przekreślić zasadność Programu, jednakże dla jego akceptacji społecznej odbyły się otwarte spotkania konsultacyjne z mieszkańcami i badania ankietowe, a w Programie uwzględniono zgłoszone postulaty i propozycje wysuniętych przez nich konkretnych zadań. Zagwarantowano również możliwość zgłaszania uwag już w trakcie realizacji Programu, które będą przedyskutowane wraz z osobami je zgłaszającymi w celu uzyskania porozumienia;
- ryzyko opóźnień w związku z procedurami administracyjnymi – harmonogram realizacji poszczególnych zadań i projektów w ramach GPR przewiduje możliwe wystąpienie opóźnień, dlatego wskazane w nim terminy zostały określone z marginesem czasu potrzebnym do przeprowadzenia odpowiednich procedur urzędowych.

9. INSTRUMENTY WDRAŻANIA PROGRAMU, MONITORINGU

9.1. Organizacja procesu wdrażania

Gminny Program Rewitalizacji jest dokumentem ponadkadencyjnym, określającym cele i plany działań na kilka lat, dlatego ważnym elementem decydującym o skuteczności realizacji jego założeń jest skuteczny i zintegrowany system wdrażania.

Dla zagwarantowania, że przyjęte postanowienia będą konsekwentnie realizowane, zapewnione zostały warunki organizacyjne i instytucjonalne do ich wdrażania i weryfikacji.

Dla zagwarantowania, że przyjęte postanowienia będą konsekwentnie realizowane, zapewnione zostały warunki organizacyjne i instytucjonalne do ich wdrażania i weryfikacji. Podmiotem zarządzającym dokumentem Gminy Biały Dunajec będzie Wójt oraz **Komitet ds. Rewitalizacji**, który zostanie powołany Zarządzeniem Wójta w III kw. 2017 r.

Komitet Rewitalizacji stanowi forum współpracy i dialogu interesariuszy z organami gminy w sprawach dotyczących przygotowania, prowadzenia i oceny rewitalizacji oraz pełni funkcję opiniodawczo-doradczą Wójta.

System wdrażania Gminnego Programu Rewitalizacji Gminy Biały Dunajec będzie realizowany w oparciu o schemat wdrażania pomocy Unii Europejskiej. Konkretnie projekty będą implementowane zgodnie z zasadami wydatkowania środków, według źródeł ich pochodzenia, co w niektórych sytuacjach może oznaczać konieczność sprostania wielu wymogom formalnym przez podmiot korzystający z różnych źródeł finansowania (dotyczy to w szczególności odmiennych zasad wykorzystywania środków pochodzących ze źródeł krajowych oraz środków pochodzących ze źródeł unijnych).

Główną rolę w przygotowaniu odpowiednich wniosków aplikacyjnych na realizację projektów odegrają podmioty będące bezpośrednio ich beneficjentami. W przypadku przedsięwzięć, w których bezpośrednim beneficjentem będzie Gmina, przygotowanie wniosków oraz odpowiedzialność za pełen nadzór nad realizacją zadań leżała będzie w gestii pracowników Urzędu Gminy.

Zgodnie z przyjętą praktyką w przypadku projektów własnych, realizowanych przez UG i podległe mu jednostki, pracownicy merytoryczni Urzędu odpowiedzialni będą za:

- ➔ przygotowanie dokumentacji technicznej (nadzór nad pracami projektantów i innych zewnętrznych ekspertów), studiów wykonalności zgodnych z wytycznymi oraz wszystkich innych załączników niezbędnych do realizacji projektu,
- ➔ nadzór techniczny i merytoryczny nad inżynierami projektów,
- ➔ przygotowanie wniosków według obowiązujących wytycznych oraz złożenie ich w odpowiednim terminie w instytucji finansującej,
- ➔ współpracę z jednostkami podległymi realizującymi projekty finansowane z budżetu Gminy (pomoc tym jednostkom w przygotowaniu dokumentacji),
- ➔ współpracę z samorządem powiatowym i wojewódzkim,
- ➔ współpracę z instytucjami finansującymi w zakresie wdrażania projektów,
- ➔ przygotowanie odpowiedniej dokumentacji niezbędnej w razie przeprowadzenia kontroli realizacji projektów przez instytucje uprawnione (m.in.: Urzędy Kontroli Skarbowej, uprawnione organy Komisji Europejskiej),
- ➔ nadzór nad właściwym wdrażaniem programu rewitalizacji (monitoring),

- ➔ przygotowanie i wykonanie przetargów,
- ➔ zgodną z wymogami funduszy UE archiwizację dokumentacji,
- ➔ opracowywanie zgodne z zapisami umów o finansowanie projektów okresowych, rocznych i końcowych raportów monitoringowych z realizacji projektów,
- ➔ zapewnienie odpowiedniej promocji projektów, zgodnej z wytycznymi.

Pracownicy odpowiedzialni za finanse będą dodatkowo odpowiedzialni za opracowywanie harmonogramów płatności, obsługę kont i właściwe opisywanie faktur, przygotowywanie/zatwierdzanie wniosków o płatność (refundację poniesionych wydatków) z różnych źródeł, dokonywanie płatności na rzecz wykonawców robót i innych jednostek zaangażowanych w realizację projektów.

Urząd Gminy będzie mógł również w zakresie opracowywania niezbędnej dokumentacji aplikacyjnej i technicznej korzystać z usług ekspertów zewnętrznych.

Dla sprawnego zarządzania większymi zadaniami inwestycyjnymi, wymagającymi współpracy i wiedzy fachowej, Wójt będzie mógł powoływać Zespoły Zadaniowe. W ich skład będą wchodzić przedstawiciele poszczególnych komórek odpowiedzialnych za częściowe funkcje zarządzania projektem. Złożoność problemów wymagających kompleksowych i całościowych rozwiązań to podstawowe przyczyny wzrostu znaczenia oraz coraz częstszego wykorzystywania zespołów zadaniowych w administracji.

Celem powołania Zespołów jest właściwe przygotowanie projektu od strony technicznej i sprawne nim zarządzanie począwszy od przygotowania specyfikacji istotnych warunków zamówienia, poprzez przeprowadzenie postępowania przetargowego, realizację, kontrolę i nadzór nad pracami, zarządzanie przepływem dotacji, sprawozdawczość i monitoring oraz ostateczne rozliczenie otrzymanego wsparcia.

9.2. Zasady współpracy pomiędzy sektorem publicznym, społecznym i gospodarczym

Wdrażanie projektów rewitalizacyjnych na wyznaczonych zdegradowanych obszarach nie ma szans powodzenia bez udanej współpracy pomiędzy sektorem społecznym, gospodarczym i publicznym.

W związku z tym określenie zasad i sposobów współuczestnictwa wszystkich interesariuszy jest kluczowym elementem osiągnięcia zgodności podejmowanych działań z potrzebami i oczekiwaniami społeczności lokalnej, ograniczenia występowania konfliktów oraz kosztów ich rozwiązywania, a także jest podstawą tworzenia się współczesnych form samoświadomości społecznej.

Współpraca międzysektorowa w realizacji zapisów *Gminnego Programu Rewitalizacji Gminy Biały Dunajec* odbywać się będzie w kilku zintegrowanych wymiarach:

1. **MERYTORYCZNYM** – poprzez wspólne podejmowanie decyzji i rozwiązywanie problemów, realizowane przede wszystkim na poziomie Komitetu Rewitalizacyjnego, tj. na zaproszenie przewodniczącej przedstawiciele sektora gospodarczego i społecznego będą każdorazowo brali udział w jego cyklicznych spotkaniach.
2. **ORGANIZACYJNYM** – polegającym na angażowaniu specyficznych i unikalnych zasobów oraz kompetencji charakterystycznych dla danego sektora i wzajemnym ich uzupełnianiu podczas realizacji wspólnych projektów.
3. **FINANSOWYM** – opierającym się na współudziale finansowym wszystkich partnerów poprzez zapewnienie wkładu własnego w realizację określonych przedsięwzięć i wykorzystanie koncepcji partnerstwa publiczno-prywatnego.

Partnerstwo trzech sektorów: publicznego, społecznego i gospodarczego oprócz wspólnego celu, jakim jest wyprowadzenie zdegradowanych obszarów z sytuacji kryzysowej, ma określone podstawowe zasady, stanowiące fundament wspólnych działań:

- 1) respektowanie własnych potrzeb, możliwości i dążenie do osiągnięcia kompromisu,
- 2) przejrzystość podejmowanych działań,
- 3) otwarty dialog z mieszkańcami gminy.

Współpraca pomiędzy Partnerami *Gminnego Programu Rewitalizacji* ma na celu:

- ⇒ wykorzystanie potencjału organizacji oraz społeczności lokalnej poprzez skoordynowanie działań w ramach kilku wspólnych i spójnych projektów akceptowanych i wspieranych przez wszystkich uczestników;
- ⇒ optymalne wykorzystanie kompetencji i zasobów będących w dyspozycji gminy, organizacji pozarządowych oraz przedsiębiorców;
- ⇒ wsparcie innowacyjności proponowanych rozwiązań, wyrażające się zastosowaniem nowych podejść do rozwiązywania problemów.

9.3. Monitoring i oczekiwane wskaźniki osiągnięć.

Aby móc zmierzyć efekt przyszłych działań rewitalizacyjnych realizowanych w gminie i trafnie reagować na niepożądane tendencje, niezbędne jest wdrożenie profesjonalnego systemu monitoringu i ewaluacji opierającego się na konkretnych wskaźnikach.

Zgodnie z definicją monitorowanie jest procesem systematycznego zbierania, raportowania i interpretowania danych opisujących postęp i efekty programu. Tak rozumiany monitoring spełnia także rolę systemu wczesnego ostrzegania o ewentualnych nieprawidłowościach. W monitorowaniu brać winny udział wszystkie podmioty zaangażowane we wdrażanie Programu Rewitalizacji.

Do instytucji i podmiotów biorących udział w monitoringu Programu Rewitalizacji zaliczyć należy w szczególności:

- Radę Gminy Biały Dunajec;
- Wójta Gminy Biały Dunajec ;
- Komitet Rewitalizacji;
- Odpowiednie stanowiska w strukturze Urzędu Gminy Biały Dunajec odpowiedzialne za nadzór i kontrolę nad istotnymi dla procesu rewitalizacji sferami;
- Beneficjentów Programu Rewitalizacji.

Dla osiągnięcia wskaźników Programu Rewitalizacji, szczególna rola w procesie monitoringu przypada beneficjentom, którzy mają obowiązek monitorowania wdrażania poszczególnych, ujętych w nim projektów.

Na poziomie monitorowania Programu Rewitalizacji głównym podmiotem, monitorującym oraz dokonującym oceny osiągnięcia założonych wskaźników, stać się powinien Urząd Gminy Biały Dunajec , a w odniesieniu do osiągnięcia celów szczegółowych i ogólnych rewitalizacji Rada Gminy Biały Dunajec, Wójt Gminy Biały Dunajec i Komitet Rewitalizacji. Rola Urzędu Gminy obejmować powinna jednocześnie monitoring oraz sprawozdawczość.

Sprawozdania z realizacji programów (rzeczowo-finansowe) przedkładane powinny być Wójtowi Gminy w cyklach kwartalnych i w formie sprawozdania rocznego, a także załączane do sprawozdania z realizacji całego Programu Rewitalizacji przedkładanego corocznie Radzie

Gminy i Komitetowi Rewitalizacji. Jednostki organizacyjne Urzędu Gminy będą brały bezpośredni udział w monitorowaniu projektów, zgłoszonych i zarządzanych przez siebie, tak jak każdy Beneficjent Programu. Z drugiej strony mogą włączać się w proces monitorowania, w związku z udostępnianiem przez nie danych o stanie spraw, prowadzonych przez Gminę i jej jednostki, a dotyczących inwestycji, zgłoszonych, jako projekty do Programu Rewitalizacji.

Monitorowanie obejmować będzie zarówno finansowe, jak i rzeczowe aspekty wdrażania dokumentu. Monitoring finansowy dostarczy danych na temat szacunkowego kosztu oraz wykorzystanych źródeł finansowania, będących podstawą do oceny sprawności wydatkowania środków.

9.3.1. Monitoring rzeczowy -oczekiwane wskaźniki w zakresie realizacji zadań na obszarach rewitalizacyjnych

Monitoring rzeczowy dostarcza danych, obrazujących postęp we wdrażaniu programu oraz umożliwiających ocenę jego wykonania w odniesieniu do ustalonych celów. Dane wykorzystywane przy monitorowaniu powinny zostać skwantyfikowane i obrazować postęp we wdrażaniu oraz rezultaty działań, w podziale na 2 kategorie wskaźników:

- ↪ **wskaźniki produktu**, które odnoszą się do rzeczowych efektów działalności i są liczone w jednostkach materialnych;
- ↪ **wskaźniki rezultatu**, odpowiadające bezpośrednim i natychmiastowym efektom wynikającym z wdrożenia Programu, które mogą mieć formę wskaźników materialnych lub finansowych;

Zrealizowane projekty inwestycyjne będą analizowane między innymi pod kątem osiągniętych n/w wskaźników.

Zgodnie z wymogami EFRR, każdy projekt musi mieć zgodnie z zasadą trwałości określone wskaźniki monitorowania, czyli wskaźniki produktu i rezultatu. Wskaźniki te służą do oceny każdego projektu w trzech fazach:

- **I faza – realizacji,**
- **II faza – zamknięcia inwestycji,**
- **III faza – 2023 rok**

Wskaźniki produktu – projekty inwestycyjne				
WSKAŹNIK PRODUKTU	ŹRÓDŁO DANYCH	JEDN. MIARY	ROK 2017	STAN NA ROK 2023 –wskaźnik docelowy
1.Obszar poddany rewitalizacji	Monitoring własny	ha	0	0,9164
2.Zmodernizowana i rozbudowana infrastruktura sportowo-rekreacyjna	Monitoring własny	Szt.	0	1

3. Budowa ścieżki rowerowej	Monitoring własny	Szt.	0	1
4. Powstanie miejsca aktywizacji i integracji społecznej oraz oferty czasu wolnego	Monitoring własny	Szt.	0	1

oprac. własne

Wskaźniki produktu – projekty nieinwestycyjne				
WSKAŹNIK PRODUKTU	ŹRÓDŁO DANYCH	JEDN. MIARY	ROK 2017	STAN NA ROK 2023 – wskaźnik docelowy
Liczba zorganizowanych wydarzeń edukacyjnych, kulturalnych	Monitoring własny	szt.	0	25
Liczba przeprowadzonych kampanii informacyjno-promocyjnych	Monitoring własny	szt.	0	1

Wskaźniki rezultatu – projekty inwestycyjne				
WSKAŹNIK REZULTATU	ŹRÓDŁO DANYCH	JEDN. MIARY	ROK 2017	STAN NA ROK 2023 – wskaźnik docelowy
Liczba nowo utworzonych miejsc pracy	Monitoring własny	Szt.	0	2
Wskaźniki rezultatu – projekty nieinwestycyjne				
WSKAŹNIK REZULTATU	ŹRÓDŁO DANYCH	JEDN. MIARY	ROK 2017	STAN NA ROK 2023 – wskaźnik docelowy
Liczba osób objętych wsparciem (Aktywizacja zawodowa dla osób młodych oraz 55+ pozostających bez pracy)	Monitoring własny	Osoba	0	250

oprac. własne

9.3.2. Monitoring finansowy

Monitoring finansowy dostarcza danych, dotyczących finansowych aspektów realizacji Programu i stanowi podstawę do oceny sprawności wydatkowania przeznaczonych na niego środków.

Powinien odbywać się w oparciu o sprawozdania – okresowe, roczne oraz końcowe (obejmujące projekt, cele szczegółowe, Program Rewitalizacji), które przedstawiane są w formie kopii sprawozdań, przedkładanych Instytucji Zarządzającej przez beneficjentów projektów, które uzyskały wsparcie w ramach RPO WM lub innych funduszy UE;

Dane zawarte w tych sprawozdaniach obejmować powinny wysokość wkładu finansowego, pochodzącego ze środków publicznych (wydatki poniesione w okresie objętym sprawozdaniem, wydatki poniesione od początku realizacji zadania, stan zaawansowania realizacji zadania w ujęciu procentowym), z wyszczególnieniem:

- ↪ wkładu wspólnotowego: ogółem oraz środków z EFRR/EFS
- ↪ samorządu terytorialnego szczebla regionalnego, budżet gminy, inne środki publiczne (fundusze celowe, środki specjalne);
- ↪ środków z pożyczek na prefinansowanie;
- ↪ środków prywatnych;
- ↪ innych środków.

Dodatkowo sprawozdania winny zawierać informacje na temat postępu realizacji planu finansowego odpowiednio projektu lub Programu, w okresie sprawozdawczym oraz prognozę w tym zakresie na rok następny.

9.3.3. Sprawozdawczość

Monitorowanie rzeczowe i finansowe odbywać się powinno na podstawie dostarczanych sprawozdań z realizacji: okresowych, rocznych i końcowych. Sprawozdawczość zakłada bieżący i periodyczny przepływ informacji, co pozwala na weryfikację nieprawidłowości w procesie wdrażania i monitorowania *Programu*. Elementami systemu sprawozdawczości w przypadku *Programu Rewitalizacji* są:

- ↪ instytucje i podmioty otrzymujące i sporządzające sprawozdania tj. Rada Gminy ,
- ↪ Wójt Gminy Biały Dunajec, Komitet Rewitalizacji, Beneficjenci;
- ↪ przedmiot sprawozdania, tj. informacje o postępie realizacji projektu, celów szczegółowych oraz całego Programu;
- ↪ narzędzia sprawozdawczości, tj. sprawozdania, umowy o dofinansowanie i wnioski aplikacyjne/o refundację;
- ↪ okresy sprawozdawcze.

Kompleksowe sprawozdanie, obejmujące dane umożliwiające skuteczny monitoring rzeczowy i finansowy, powinno zawierać następujące dane:

- ↪ informacje ogólne;
- ↪ informacje dotyczące przebiegu rzeczowego realizacji projektu lub Programu:
 1. *na poziomie Programu: informacje dotyczące zgłoszonych do realizacji projektów, podpisanych umów lub podjętych decyzji, celów głównych i szczegółowych, stopnia osiągnięcia założonych w Programie wskaźników monitorujących,*
 2. *na poziomie projektu: informacje dotyczące podpisanych umów lub podjętych decyzji,*

- ↪ stanu realizacji celów projektu, stopnia osiągnięcia założonych w nim wartości wskaźników;
- ↪ informacje dotyczące postępu finansowego, według źródeł pochodzenia środków, zawierające w szczególności zestawienie poniesionych wydatków, zrealizowanych płatności oraz ocenę poziomu wykorzystania środków;
- ↪ prognozę przebiegu realizacji Programu lub projektu w kolejnym okresie sprawozdawczym – dla sprawozdań okresowych lub rocznych;
- ↪ informacje na temat przestrzegania polityk Wspólnoty przy realizacji projektu lub Programu;
- ↪ informacje na temat wypełniania zobowiązań w zakresie informacji i promocji;
- ↪ informacje na temat sprawności systemu realizacji;
- ↪ informacje o napotkanych problemach, przeprowadzonych kontrolach oraz stwierdzonych nieprawidłowościach.

Założyć należy, iż sprawozdanie okresowe może nie zawierać informacji, dotyczących stopnia osiągnięcia wartości wskaźników monitorujących rezultatu i oddziaływania, a jedynie wskaźniki produktu.

Sprawozdania będą składane w formie zgodnej z zasadami, obowiązującymi przy składaniu sprawozdań, odpowiadających wymaganiom każdego z podmiotów monitorujących.

9.3.4. Ewaluacja

Ewaluacja ma na celu poprawę, jakości, skuteczności i spójności realizacji Gminnego Programu Rewitalizacji w odniesieniu do konkretnych problemów obszaru rewitalizowanego z jednoczesnym uwzględnieniem celu strategicznego podejmowanych działań.

Ocena wszystkich projektów i zadań rewitalizacyjnych zostanie dokonana przy współudziale wszystkich interesariuszy rewitalizacji oraz w oparciu o opracowanie ewaluacji ex-post, czyli na zakończenie obowiązywania dokumentu, i będzie brała pod uwagę następujących **5 kryteriów ewaluacyjnych**:

1. **SKUTECZNOŚĆ** (ang. *effectiveness*) – kryterium pozwalające ocenić w jakim stopniu osiągnięte zostały cele dokumentu zdefiniowane na etapie planowania.
2. **EFEKTYWNOŚĆ** (ang. *efficiency*) – kryterium pozwalające ocenić poziom „ekonomiczności” zrealizowanych projektów, czyli stosunek poniesionych nakładów do uzyskanych efektów.
3. **UŻYTECZNOŚĆ** (ang. *utility*) – kryterium pozwalające ocenić do jakiego stopnia oddziaływanie programu odpowiada zdiagnozowanym potrzebom grupy docelowej.
4. **TRAFNOŚĆ** (ang. *relevance*) – kryterium pozwalające ocenić do jakiego stopnia cele programu odpowiadają potrzebom i priorytetom wskazanym w odniesieniu do obszaru rewitalizowanego.
5. **TRWAŁOŚĆ** (ang. *sustainability*) – kryterium pozwalające ocenić na ile można się spodziewać, że pozytywne zmiany wywołane oddziaływaniem programu będą nadal widoczne po zakończeniu jego realizacji.

9.3.5. Aktualizacja

Zakłada się, że proces rewitalizacji, jako rozciągnięty w czasie, podlegał będzie wpływowi czynników zewnętrznych, co wymusza konieczność założenia okresowej aktualizacji GPR oraz aktualizacji nadzwyczajnej w razie zaistnienia takich okoliczności.

Aktualizacja, o ile zaistnieją ku niej odpowiednie przesłanki, dokonywana będzie, co najmniej raz w roku wraz z przedłożeniem Radzie Gminy sprawozdania z realizacji Programu.

Procedura okresowej aktualizacji GPR obejmuje następujące kroki:

- zainteresowane podmioty, działające na obszarach wskazanych do rewitalizacji w ramach Programu lub zainteresowane podjęciem takiej działalności, w zakresie przyczyniającym się do realizacji celów rewitalizacji, zgłaszają swoje propozycje w formie pisemnej do Urzędu Gminy w Białym Dunajcu,
- Wójt po konsultacjach z właściwymi wydziałami Urzędu Gminy, oraz po zapoznaniu się z opinią Komitetu ds. Rewitalizacji dokonuje weryfikacji zgłoszonych propozycji i wydaje opinię odnośnie włączenia lub odmowy włączenia zgłoszonego działania bądź innej proponowanej zmiany do Gminnego Programu Rewitalizacji,
- odpowiedni Wydział raz do roku przygotowuje dla Wójta propozycje zmian lub aktualizacji Programu,
- jeżeli planowane zmiany wymagają: włączenia do GPR nowych projektów, modyfikacji założonych celów bądź też wyznaczonych kierunków działań warunkujących powodzenie rewitalizacji –Wójt podejmuje decyzję o przystąpieniu do aktualizacji *Gminnego Programu Rewitalizacji*.

9.3.5.1. Aktualizacja –wzór wniosku zadanie inwestycyjne

Tabela 29. Wzór wniosku do GPR-zadanie inwestycyjne

NR	WNIOSEK O UMIESZCZENIE PROJEKTU W GMINNYM PROGRAMIE REWITALIZACJI GMINY BIAŁY DUNAJEC		
Data wpływu wniosku			
Miejsce składania	Urząd Gminy		
A. DANE DOTYCZĄCE WNIOSKODAWCY			
1. Nazwa wnioskodawcy			
1.1. Adres wnioskodawcy: (kod, miejscowość, ul, nr lokalu)		1.2. Dane telefoniczne, fax, adres e-mail	
1.3. Dane osoby upoważnionej do kontaktu (imię, nazwisko, telefon, e-mail)			
2. Typ	jednostki samorządu terytorialnego, ich związki i stowarzyszenia		

beneficjenta	jednostki organizacyjne jednostek samorządu terytorialnego posiadające osobowość prawną		
	instytucje kultury		
	osoby prawne i fizyczne będące organami prowadzącymi szkoły i placówki		
	partnerzy społeczni i gospodarczy (w tym organizacje pozarządowe)		
	kościół i związki wyznaniowe oraz osoby prawne kościołów i związków wyznaniowych		
	inny ... (należy podać jaki?)		
B. DANE DOTYCZĄCE PROJEKTU			
3. Tytuł projektu			
3.1. Lokalizacja projektu (adres)			
3.2. Przewidywany termin rozpoczęcia i zakończenia prac	Termin rozpoczęcia	Termin zakończenia	
3.3. Stopień zaawansowania prac (analizy, zezwolenia, dok. techniczna)			
4. Opis projektu (max. 4000 znaków) - cel projektu, realizacja działań			
Cel projektu w powiązaniu z celami rewitalizacji			
Zakres zadania:			
Komplementarność z innymi projektami.			
Powiązanie projektu z celami społecznymi ..:		zapobieganie zjawisku bezrobocia	
		podniesienie bezpieczeństwa	
		walka z patologiami społecznymi	
		przeciwdziałanie wykluczeniu społecznemu	
		rozwój zasobów ludzkich	
5. Typ projektu:			
A. przebudowa, rozbudowa, modernizacja i adaptacja obiektów infrastrukturalnych z przeznaczeniem na cele społeczne,		B. budowa, przebudowa, rozbudowa, modernizacja i adaptacja obiektów infrastruktury kultury	C. działania prowadzące do ożywienia gospodarczego rewitalizowanych obszarów

D. zagospodarowanie przestrzeni publicznej na cele społeczne		E. modernizacje, renowacje budynków użyteczności publicznej poprawiające ich estetykę zewnętrzną		F. modernizacje, renowacje części wspólnych wielorodzinnych budynków mieszkalnych	
6. Wskaźniki osiągnięte w wyniku realizacji projektu*					
<ul style="list-style-type: none"> ▪ Powierzchnia odnowionych budynków [m²]: 			<ul style="list-style-type: none"> ▪ Liczba utworzonych miejsc pracy [szt.]: 		
<ul style="list-style-type: none"> ▪ Powierzchnia zagospodarowanego obszaru [ha]: 			<ul style="list-style-type: none"> ▪ Liczba założonych firm [szt.]: 		
C. FINANSOWANIE PROJEKTU					
7. Budżet projektu (w zł);					
8. Oczekiwana wielkość wsparcia z EFRR					
9. Udział środków własnych	Kapitał własny	Kredyt	Inny (jaki)		

9.3.5.2. Aktualizacja – wzór wniosku zadanie społeczne

Tabela 30. Wzór wniosku do GPR-zadanie społeczne

WNIOSEK O UMIESZCZENIE ZADANIA SPOŁECZNEGO			
W GMINNYM PROGRAMIE REWITALIZACJI GMINY BIAŁY DUNAJEC			
Data wpływu wniosku			
Miejsce składania	Urząd Gminy		
A. DANE DOTYCZĄCE WNIOSKODAWCY			
1. Nazwa wnioskodawcy			
1.1. Adres wnioskodawcy: (kod, miejscowość, ul, nr lokalu)		1.2. Dane telefoniczne, fax, adres e-mail	
1.3. Dane osoby upoważnionej do kontaktu (imię, nazwisko, telefon, e-mail)			
2. Typ beneficjenta	jednostki samorządu terytorialnego, ich związki i stowarzyszenia		
	jednostki organizacyjne jednostek samorządu terytorialnego posiadające osobowość prawną		
	instytucje kultury		
	osoby prawne i fizyczne będące organami prowadzącymi szkoły i placówki		
	partnerzy społeczni i gospodarczy (w tym organizacje pozarządowe)		

	kościół i związki wyznaniowe oraz osoby prawne kościołów i związków wyznaniowych		
	inny ... (należy podać jaki?)		
2.1. Inne instytucje i podmioty uczestniczące we wdrażaniu			
B. DANE DOTYCZĄCE PROJEKTU			
3. Tytuł projektu			
3.1. Lokalizacja projektu (adres)	OBSZAR REWITALIZACJI	DOKŁADNY ADRES	
3.2. Przewidywany termin realizacji	Termin rozpoczęcia	Termin zakończenia	
4. Opis projektu:			
CELE			
DZIAŁANIA			
5. Typ projektu (odniesienie do przyjętych celów działań rewitalizacyjnych):			
	działania dotyczące zapobieganiu zjawisku bezrobocia		
	działania dotyczące podniesienia bezpieczeństwa		
	działania dotyczące walki z patologiami społecznymi		
	działania dotyczące przeciwdziałaniu wykluczeniu społecznemu		
	działania dotyczące rozwoju zasobów ludzkich,		
C. FINANSOWANIE PROJEKTU			
6. Budżet projektu (w zł);(szacowane koszty)			
7. Podział źródeł finansowania /prognoza/	Kapitał własny	Dotacja (jakie źródło)	Inny (jaki)

9.3.6. Harmonogram realizacji procesu rewitalizacji

Okres realizacji procesu rewitalizacji objętego niniejszym GPR wynosi 8 lat (lata 2016 –2023). Przewiduje się podział tego okresu na trzy podokresy dwuletnie pełnej funkcjonalności GPR poprzedzone okresem uruchamiania Programu.

Etapy realizacji GPR	ROK	DZIAŁANIA
Przygotowanie GPR	2016-2017	<ol style="list-style-type: none"> 1. Diagnoza i wyznaczenie obszaru rewitalizacji. 2. Opracowanie i przyjęcie GPR. 3. Powołanie struktury zarządzania GPR – w tym określenie zasad wyboru członków Komitetu Rewitalizacji. 4. Zainicjowanie prac Komitetu Rewitalizacji. 5. Opracowanie szczegółowego harmonogramu na rok 2017
Okres uruchamiania GPR	2017	<ol style="list-style-type: none"> 1. Realizacja harmonogramu działań na rok 2017. 2. Uruchamianie zgodnie z planem kolejnych przedsięwzięć rewitalizacyjnych i testowanie systemu zarządzania i monitorowania. 3. Uruchomienie systemu monitorowania i oceny realizacji. 4. Opracowanie harmonogramu 2018 – 2019.
I Etap GRP	2018-2019	<ol style="list-style-type: none"> 1. Ewaluacja realizacji GPR w roku 2017, wnioski i poprawki. 2. Realizacja przedsięwzięć rewitalizacyjnych przewidzianych na lata 2018 - 2019 ze szczególnym uwzględnieniem bieżącego dbania o synergię pomiędzy przedsięwzięciami (korygowanie harmonogramów w taki sposób, aby przedsięwzięcia potencjalnie synergiczne były uruchamiane w sposób skoordynowany). 3. Opracowanie harmonogramu na lata 2020 – 2022 (w 2019 roku).
II Etap GRP	2020-2022	<ol style="list-style-type: none"> 1. Ewaluacja realizacji GPR 2018-2019, wnioski i poprawki. 2. Realizacja przedsięwzięć rewitalizacyjnych przewidzianych na lata 2020 – 2022. 3. Opracowanie harmonogramu na 2023 rok (w 2022 roku).
III Etap GRP	2023	<ol style="list-style-type: none"> 1. Ewaluacja realizacji GPR 2020-2022, wnioski i poprawki. 2. Realizacja przedsięwzięć rewitalizacyjnych przewidzianych na rok 2023. 3. 2023 – opracowanie GPR na kolejny okres (min. 6 -letni).

10. PODSUMOWANIE KONSULTACJI SPOŁECZNYCH

10.1. Mechanizmy włączenia mieszkańców, przedsiębiorców i innych podmiotów i grup aktywnych w proces rewitalizacji

Ustawa z dnia 9 października 2015 roku o rewitalizacji podkreśla znaczenie zasady partnerstwa i partycypacji w procesie tworzenia i realizacji/wdrażania programu rewitalizacji.

Program rewitalizacji jest wypracowywany przez samorząd gminny i poddawany dyskusji w oparciu o diagnozę lokalnych problemów: społecznych, gospodarczych, przestrzenno-funkcjonalnych, technicznych i środowiskowych. Prace nad przygotowaniem programu, bądź jego aktualizacją, jak również wdrażanie (realizacja) programu oparte są na współpracy ze wszystkimi grupami interesariuszy, w tym szczególnie ze społecznością obszarów rewitalizacji, innymi ich użytkownikami, przedsiębiorcami i organizacjami pozarządowymi. Partycypacja społeczna obejmuje przygotowanie, prowadzenie i ocenę rewitalizacji w sposób zapewniający aktywny udział interesariuszy, w tym poprzez uczestnictwo w konsultacjach społecznych oraz w pracach Komitetu Rewitalizacji.

Przygotowanie, prowadzenie i ocena rewitalizacji polegają w szczególności na:

- ↪ poznaniu potrzeb i oczekiwań interesariuszy oraz dążeniu do spójności planowanych działań z tymi potrzebami i oczekiwaniami;
- ↪ prowadzeniu, skierowanych do interesariuszy, działań edukacyjnych i informacyjnych o procesie rewitalizacji, w tym o istocie, celach, zasadach prowadzenia rewitalizacji, wynikających z ustawy, oraz o przebiegu tego procesu;
- ↪ inicjowaniu, umożliwianiu i wspieraniu działań służących rozwijaniu dialogu między interesariuszami oraz ich integracji wokół rewitalizacji;
- ↪ zapewnieniu udziału interesariuszy w przygotowaniu dokumentów dotyczących rewitalizacji, w szczególności gminnego programu rewitalizacji;
- ↪ wspieraniu inicjatyw zmierzających do zwiększania udziału interesariuszy w przygotowaniu i realizacji gminnego programu rewitalizacji;
- ↪ zapewnieniu w czasie przygotowania, prowadzenia i oceny rewitalizacji możliwości wypowiedzenia się przez interesariuszy.

Partycypacja społeczna jest wpisana w proces rewitalizacji, jako fundament działań na każdym etapie tego procesu (diagnozowanie, programowanie, wdrażanie, monitorowanie). Skonsolidowanie wysiłków różnych podmiotów na rzecz obszaru rewitalizacji jest ważnym warunkiem sukcesu¹².

¹² Ustawa z dnia 9 października 2015 roku o rewitalizacji

10.1.1. Procedura uspołecznienia na etapie przygotowania programu rewitalizacji.

Program Rewitalizacji jest dokumentem o charakterze strategicznym, którego skutki wdrożenia obejmują praktycznie wszystkie podmioty zlokalizowane na obszarze rewitalizowanym. Powoduje to konieczność zaangażowania do prac w przygotowaniu i wdrażaniu szerokiego spektrum przedstawicieli sektora samorządowego, pozarządowego i biznesowego.

W celu zaangażowania w planowanie i realizację jak największej grupy mieszkańców reprezentujących sektor biznesu, samorządu i NGO proces *tworzenia Gminnego Programu Rewitalizacji Gminy Biały Dunajec* był opracowany metodą partycypacji społecznej przy dużym zaangażowaniu mieszkańców Gminy, a także radnych, sołtysów, przedsiębiorców, przedstawicieli organizacji pozarządowych oraz działaczy kultury i liderów opinii publicznej.

W ramach działań prowadzono konsultacje społeczne:

Etap I:

Konsultacje społeczne wyznaczonych obszarów zdegradowanych i obszaru rewitalizacji oraz zasad wyznaczenia składu oraz zasad działania Komitetu Rewitalizacji przeprowadzono w okresie :

- 19.12.2016 r. - 11.01.2017 r.

Konsultacje społeczne wyznaczonych obszarów zdegradowanych i obszaru rewitalizacji przeprowadzono w formie:

- ↳ zbierania uwag i opinii w formie papierowej oraz elektronicznej z wykorzystaniem formularza konsultacyjnego.
- ↳ zbierania uwag ustnych.
- ↳ spotkań rewitalizacyjnych,.

Informacje o konsultacjach projektu uchwały w sprawie wyznaczenia obszaru zdegradowanego i obszaru rewitalizacji na terenie Gminy Biały Dunajec zamieszczono:

- w *Biuletynie Informacji Publicznej Gminy w zakładce Gminny Program Rewitalizacji,*
- *na stronie internetowej Urzędu Gminy w zakładce Gminny Program Rewitalizacji,*
- *w Urzędzie Gminy Biały Dunajec, Jana Pawła II 312, 34-425 Biały Dunajec w godzinach pracy urzędu.*

Dodatkowo w ramach konsultacji odbyły się warsztaty dotyczący omawianej tematyki:

- 19.12.2016 r. w Sali narad Urząd Gminy ul. Jana Pawła II 312 o godz. 10.00

Łącznie wzięło udział **27 osób.**

W dniu **13 lutego 2017 r.** w siedzibie Urzędu Gminy Biały Dunajec odbyła się sesja Rady Gminy, na której to wpłynęły nowe wnioski dotyczące wyznaczenia obszarów zdegradowanych oraz obszarów rewitalizacji na obszarze gminy Biały Dunajec.

Ogłoszenie konsultacji społecznych dotyczących określenia obszarów zdegradowanych i obszarów rewitalizacji Gminy Biały Dunajec.

Utworzono: 20 luty 2017



Ogłoszenie konsultacji społecznych dotyczących określenia obszarów zdegradowanych i obszarów rewitalizacji Gminy Biały Dunajec.

W dniu 13 lutego 2017 r. w siedzibie Urzędu Gminy Biały Dunajec odbyła się sesja Rady Gminy, na której to wpłynęły nowe wnioski dotyczące wyznaczenia obszarów zdegradowanych oraz obszarów rewitalizacji na obszarze gminy Biały Dunajec.

W związku z powyższym Wójt Gminy Biały Dunajec ogłasza przeprowadzenie konsultacji społecznych dotyczących określenia obszarów zdegradowanych i obszarów rewitalizacji Gminy. Konsultacje

przeprowadzone będą w okresie od 20.02.2017 do 22.03.2017 roku.

Materiały tj. projekt uchwały w sprawie wyznaczenia obszaru zdegradowanego i obszaru rewitalizacji na terenie Gminy Biały Dunajec, diagnoza służąca wyznaczeniu obszaru zdegradowanego i obszaru rewitalizacji oraz formularz konsultacyjny dostępne będą od 20.02.2017r. w Biuletynie Informacji Publicznej Gminy w zakładce Gminny Program Rewitalizacji, na stronie internetowej Urzędu Gminy w zakładce Gminny Program Rewitalizacji, w Urzędzie Gminy Biały Dunajec, Jana Pawła II 312, 34-425 Biały Dunajec w godzinach pracy urzędu.

Wójt Gminy Biały Dunajec
mgr Andrzej Jacek Nowak

W związku z powyższym Wójt Gminy Biały Dunajec ogłosił ponowne przeprowadzenie konsultacji społecznych dotyczących określenia obszarów zdegradowanych i obszarów rewitalizacji Gminy. Konsultacje przeprowadzone były w okresie od **20.02.2017 do 22.03.2017 roku**.

Zbieranie uwag odbyło się

- 1) w postaci elektronicznej oraz papierowej były prowadzone z wykorzystaniem formularza konsultacyjnego udostępnionego:
 - na stronie internetowej Biuletynu Informacji Publicznej Gminy Biały Dunajec <http://bip.malopolska.pl/ugbialydunajec,m,293821,program-rewitalizacji.html>
 - na stronie internetowej poświęconej procesowi rewitalizacji w Gminie Biały Dunajec pod adresem internetowym <http://www.bialydunajec.com.pl/index.php/rewitalizacja-gminy/>
 - oraz w Urzędzie Gminy Biały Dunajec Ul. Jana Pawła II 312 34-425 Biały Dunajec) w dniach i godzinach pracy urzędu. Wypełnione formularze można dostarczyć drogą elektroniczną na adres: sekretariat@dunajec.net lub sekretariat@bialydunajec.com.pl , osobiście lub drogą korespondencyjną na adres: Urząd Gminy Biały Dunajec Ul. Jana Pawła II 312 34-425 Biały Dunajec od **20.02.2017 r. do 31.03.2017 r.**
- 2) Badania ankietowego z wykorzystaniem kwestionariusza ankiety
 - na stronie internetowej Biuletynu Informacji Publicznej Gminy Biały Dunajec (www.ugbialydunajec.pl/BIP/),
 - na stronie internetowej poświęconej procesowi rewitalizacji w Gminie Biały Dunajec pod adresem internetowym <http://www.bialydunajec.com.pl/index.php/rewitalizacja-gminy/>
 - oraz w Urzędzie Gminy Biały Dunajec Ul. Jana Pawła II 312 34-425 Biały Dunajec) w dniach i godzinach pracy urzędu.
 - Wypełnione formularze można było dostarczyć drogą elektroniczną na adres: sekretariat@dunajec.net lub sekretariat@bialydunajec.com.pl , osobiście lub drogą

korespondencyjną na adres: Urząd Gminy Biały Dunajec Ul. Jana Pawła II 312 34-425 Biały Dunajec od 20.02.2017 r. do 31.03.2017 r.

- 3) Spotkań indywidualnych konsultacyjnych z interesariuszami procesu rewitalizacji, które podczas których zbierano uwagi w formie ustnej.

Rysunek 8. Fragment BIP gminy Biały Dunajec z informacją o konsultacjach społecznych obszary zdegradowane i do rewitalizacji



Źródło: Biuletyn Informacji Publicznej Urzędu Gminy Biały Dunajec

Materiały tj. projekty uchwały w sprawie wyznaczenia obszaru zdegradowanego i obszaru rewitalizacji na terenie *Gminy Biały Dunajec*, diagnoza służąca wyznaczeniu obszaru zdegradowanego i obszaru rewitalizacji ankieta oraz formularz konsultacyjny dostępne były:

- w Biuletynie Informacji Publicznej Gminy w zakładce Konsultacje projektów -> Gminny Program Rewitalizacji,
- na stronie internetowej Gminy w zakładce Gminny Program Rewitalizacji,
- Urzędzie Gminy Biały Dunajec Ul. Jana Pawła II 312 34-425 Biały Dunajec) w dniach i godzinach pracy urzędu.
- informacja o wyznaczonych obszarach do rewitalizacji została przekazana mieszkańcom obszarów rewitalizacji w **formie pisemnej (indywidualnie do każdego)** .

Obszary zdegradowane i obszar rewitalizacji – poza oparciem się o szczegółowe dane statystyczne, których zakres został zdefiniowany w Ustawie o rewitalizacji - były wyznaczane w procesie partycypacji społecznej opartej m.in. na badaniach jakościowych i ilościowych (ankiety i badania fokusowe) oraz warsztatach rewitalizacyjnych z mieszkańcami.

Pozwoliło to na zdiagnozowanie kluczowych problemów społeczno-gospodarczych w gminie Biały Dunajec oraz naniesienie ich skali i intensywności, w układzie jednostek urbanistycznych, na mapę całej gminy.

Konsultacje społeczne projektu uchwały w sprawie wyznaczenia obszaru zdegradowanego i obszaru rewitalizacji pozwoliły na zweryfikowanie na ile rekomendacje zgłaszane we wcześniejszych etapach przez stronę społeczną oraz przedstawicieli samorządu odpowiadają

na potrzeby mieszkańców. Podczas spotkań indywidualnych mieszkańcy zostali zapoznani z kluczowymi pojęciami dotyczącymi procesu rewitalizacji tj. rewitalizacja, stan kryzysowy, obszar zdegradowany, obszar rewitalizacji. Przedstawiono i szczegółowo omówiono metodologię wyznaczania obszarów zdegradowanych, podejmowano dyskusje z uczestnikami na temat wyznaczonych obszarów. Interesariusze procesu rewitalizacji mieli możliwość wyrażania swoich opinii i sugestii.

W procesie konsultacji mieszkańcy miejscowości Gliczarów Górny, Gliczarów Dolny oraz Sierockie po otrzymaniu informacji o granicach wyznaczonych obszarów do rewitalizacji indywidualnie zgłaszali się do Urzędu Gminy w Białym Dunajcu i składali wnioski ustne o wykreślenie ich z obszaru do rewitalizacji. **Wszystkie uwagi uwzględniono.** W trakcie konsultacji skorygowano i przeprowadzono ponownie diagnozę wskaźnikową oraz rozbudowano metodologię wyznaczania obszarów zdegradowanych. W wyniku ponownej analizy obszary zdegradowane wyznaczono w 2 miejscowościach **Biały Dunajec oraz Gliczarów Dolny.**

W wyniku zgłaszanych uwag przez mieszkańców **obszar rewitalizacji** został wyznaczony w miejscowości **Biały Dunajec. Dla wskazanego obszaru do rewitalizacji przeprowadzono badania ankietowe.**

Ankiety realizowane były podczas warsztatów w trakcie konsultacji społecznych. W badaniu wzięło udział 44 osoby, w tym 32% to kobiety a 68 % mężczyźni. Wśród badanych najliczniejszą grupę stanowiły osoby w wieku 30-39 lat oraz 40-49 lat, najmniej liczna grupa była w przedziale wiekowym 25-29 lat oraz powyżej 60 roku. Wśród badanych osób były także osoby poniżej 18 roku życia (5,75%). W badaniu wzięło udział 47,13% osób z wykształceniem średnim oraz 33,33% z wykształceniem wyższym. Wśród badanych największą grupę stanowiły osoby zatrudnione w sektorze publicznym 33,33%, następnie bezrobotne. Pracujący w sektorze prywatnym stanowili 10,34%. Znaczną grupę stanowili także rolnicy 19,94%.

Szczegóły badania – rozdział 4.1.2.

Etap II:

Konsultacje społeczne projektu *Gminnego Programu Rewitalizacji Gminy Biały Dunajec na lata 2016-2023* w terminie **28.06 do 20.07.2017 r.**

Konsultacje społeczne *Programu* przeprowadzono w formie:

- ↪ zbierania uwag i opinii w formie papierowej oraz elektronicznej z wykorzystaniem formularza konsultacyjnego.
- ↪ zbierania uwag ustnych.
- ↪ spotkań warsztatowych.

Rysunek 9_Fragment BIP Gminy Biały Dunajec z informacją o konsultacjach społecznych -Gminny Program Rewitalizacji - projekt



Źródło: Biuletyn Informacji Publicznej Urzędu Gminy Biały Dunajec

Materiały dot. Gminnego Programu Rewitalizacji Gminy Biały Dunajec na lata 2016-2023 ankieta oraz formularz konsultacyjny dostępne były:

- w Biuletynie Informacji Publicznej Gminy w zakładce Konsultacje projektów -> Gminny Program Rewitalizacji,
- na stronie internetowej Gminy w zakładce Gminny Program Rewitalizacji,
- w Urzędzie Gminy Biały Dunajec w godzinach pracy urzędu.

Dodatkowo w ramach konsultacji **w dniu 7 lipca 2017r.** o godz.11.00 odbyły się warsztaty dotyczący omawianej tematyki. W spotkaniu wzięło udział łącznie **13 osób**.

W procesie konsultacji zgłoszono ustnie poprawki do GPR jako uporządkowanie zgłoszonych zadań inwestycyjnych, społecznych oraz uzupełniających.

W trakcie konsultacji przeprowadzono badania ankietowe. Celem badania ankietowego było uzyskanie akceptacji dla określonej wizji obszaru rewitalizacji oraz określonych celów, kierunków interwencji i przewidzianych działań w ramach rewitalizacji. W badaniu wzięło udział 13 osób, w tym 77% to kobiety a 23 % mężczyźni.

W wyniku konsultacji społecznych Gminnego Programu Rewitalizacji istotne zadania rewitalizacji tj. wizja, cele oraz zadania inwestycyjne i społeczne na terenie Gminy Biały Dunajec **zostały zaakceptowane**.

NIE zgłoszono uwag, dotyczących projektu Uchwały w sprawie przyjęcia Gminnego Programu Rewitalizacji Gminy Biały Dunajec.

Prezentacja formy konsultacji społecznych:

Forma konsultacji	opis
Warsztaty	Przeprowadzono łącznie 3 sesje warsztatowe: <ul style="list-style-type: none"> ↳ prezentacja diagnozy, publiczna dyskusja nt. problemów Gminy Biały Dunajec definiowanie stanów kryzysowych, ↳ wyznaczenie obszaru zdegradowanego oraz obszarów do rewitalizacji w Gminie Biały Dunajec, prezentacja publiczna wyznaczonych obszarów do rewitalizacji ↳ wypracowanie wizji obszarów rewitalizacji oraz celów, kierunków i projektów rewitalizacyjnych w Gminie Biały Dunajec Prezentację projektu GPR dla Gminy Biały Dunajec Sesje warsztatowe poprowadzili moderatorzy z firmy Eurogrant Sp. z o.o. z Tarnowa
Ankiety	<ul style="list-style-type: none"> - W badaniu wzięło udział 44 osoby. Ankiety realizowane były podczas warsztatów w trakcie konsultacji społecznych (20.02.2017 r. do 31.03.2017 r.) - W badaniu wzięło udział 13 osób. Ankiety realizowane były podczas warsztatów w trakcie konsultacji społecznych (28.06 do 20.07.2017 r.)
Korespondencyjne zbieranie uwag	Przeprowadzone zostało korespondencyjne zbieranie pomysłów i projektów rewitalizacyjnych w oparciu przygotowany i uzgodniony formularz projektów/przedsięwzięć rewitalizacyjnych. Zgłoszone Projekty i pomysły zostały ujęte w programie rewitalizacji.

Po każdych konsultacjach wyniki i wnioski zostały opisane w raporcie z konsultacji społecznych i opublikowane na stronie internetowej Gminy Biały Dunajec.

Jednocześnie dokument przesłano do zaopiniowania instytucjom wskazanym w art. 17, ustęp 2, tiret 4 a i b. Ustawy z dnia 9 października 2015 r. o rewitalizacji.

10.2.Procedura uspołecznienia na etapie realizacji programu rewitalizacji.

Efektywność partycypacji społecznej zależy od skuteczności dwustronnego przepływu informacji, co oznacza, że nie tylko Gmina, jako podmiot zarządzający procesem rewitalizacji powinien informować stronę społeczną o planowanych działaniach i zamierzeniach, ale także strona społeczna powinna mieć szanse wyrażenia swojej opinii na temat realizowanych działań.

Poniżej prezentowane są zasady, którymi kierować się będzie Gmina Biały Dunajec w realizacji procesu konsultacji społecznych.

Zasady partycypacji w projekcie:

1. Dwustronny przepływ informacji.
2. Rzetelne diagnozowanie i prezentowanie informacji.
3. Angażowanie społeczności na możliwie wielu etapach działań rewitalizacyjnych.
4. Wieloetapowość konsultacji społecznych.
5. Wieloaspektowość konsultacji społecznych.

W procesie rewitalizacji wykorzystywane zostaną bierne i czynne formy konsultacji społecznych:

1. Formy bierne, a więc takie, w których prowadzona komunikacja jest jednokierunkowa to m.in. artykuły w informatorach samorządowych oraz krótkie informacje na stronach internetowych Gminy, bądź też w lokalnych mediach. Komunikacja jednokierunkowa będzie miała głównie charakter informacyjny.
2. Formy czynne tzn. komunikacja dwukierunkowa będzie miała charakter informacyjno konsultacyjny i prowadzona będzie w sposób dedykowany.

Założenia koncepcji procesu konsultacji społecznych:

1. Proces uspołecznienia realizacji programu rewitalizacji realizowany będzie wśród interesariuszy programu rewitalizacji, a więc podmiotów (osób fizycznych i prawnych), na które rezultaty będą miały wpływ.
2. W ramach procesu następować będzie komunikacja jedno- i dwukierunkowa z zespołami i osobami zarówno biorącymi bezpośredni udział w projektach rewitalizacji, jak również z zespołami i osobami, powiązanymi pośrednio z działaniami rewitalizacyjnymi.
3. Wstępnie zidentyfikowane w niniejszym opracowaniu grupy interesariuszy (przedsiębiorcy, organizacje społeczne, lokalni liderzy, mieszkańcy poszczególnych sołectw, jednostki organizacyjne gminy, parafie) będą szczegółowo zweryfikowane na etapie prac realizacyjnych.
4. Uspołecznienie będzie prowadzone w sposób bezpośredni.
5. Wszystkie działania zaplanowane w ramach procesu uspołecznienia zostaną szczegółowo zweryfikowane po zapoznaniu się z oczekiwaniami, potrzebami i możliwościami uczestników procesu.
6. Po każdym spotkaniu konsultacyjnym/warsztatowym dotyczącym programu rewitalizacji zostanie sporządzony raport.

Istotnym narzędziem partycypacji społecznej jest działalność Komitetu Rewitalizacji, który zostanie powołany w II kw. 2018r.

11.OKREŚLENIE NIEZBĘDNYCH ZMIAN W UCHWAŁACH

11.1. Specjalna Strefa Rewitalizacji

Na dzień przyjęcia uchwały o przyjęciu Gminnego Programu Rewitalizacji Gminy Biały Dunajec na lata 2016 – 2023 nie przewiduje się ustanowienia Specjalnej Strefy Rewitalizacji, jednakże Gmina zastrzega sobie możliwość jej powołania, zgodnie z art. 25 Ustawy z dnia 9 października o Rewitalizacji.

11.2. Zmiany w dokumentach planowania i zagospodarowania przestrzennego

11.2.1. Niezbędne zmiany w studium uwarunkowań i kierunków zagospodarowania przestrzennego

Gminny Program Rewitalizacji Gminy Biały Dunajec lata 2016 – 2023, nie przewiduje wprowadzenia zmian w obecnym dokumencie Studium Uwarunkowań i Kierunków Zagospodarowania Przestrzennego Gminy

11.2.2. Niezbędne zmiany w miejscowych planach zagospodarowania przestrzennego.

Na dzień przyjęcia Gminnego Programu Rewitalizacji lata 2016 – 2023, nie przewiduje się wprowadzenia zmian w miejscowych planach zagospodarowania przestrzennego.

11.2.3. Niezbędne zmiany w Wieloletniej Prognozie Finansowej

Po uchwaleniu Gminnego Programu Rewitalizacji Rada Gminy Biały Dunajec wprowadzi sukcesywnie przedsięwzięcia rewitalizacyjne zawarte w tym programie, służące realizacji zadań własnych gminy, do załącznika do uchwały w sprawie wieloletniej prognozy finansowej gminy (zgodnie z art. 21 Ustawy o rewitalizacji z dnia 9 października 2015 roku).

11.3.Określenie niezbędnych zmian w uchwale, o której mowa w art. 7, ust. 3

Komitet Rewitalizacji, to ciało doradczo-opiniotwórcze, przewidziane w Ustawie o rewitalizacji z dnia 9 października 2015 roku, jako podmiot wspierający Wójta Gminy Biały Dunajec w podejmowaniu decyzji i wydawaniu opinii o działaniach rewitalizacyjnych. **Komitet Rewitalizacji** został uwzględniony w strukturze zarządzania i monitoringu Gminnego Programu Rewitalizacji, a zostanie powołany **zarządzeniem Wójta w II KW.2018r.**

Komitet Rewitalizacji będzie podstawowym narzędziem dalszego rozwijania i aktualizowania dokumentu, ale także upowszechniania informacji o samym Programie, jak i jego efektach wśród lokalnej społeczności oraz pozyskiwanie informacji o nowych pojawiających się potrzebach, które powinny znaleźć swoje odzwierciedlenie w aktualizacji Programu.

12. ANALIZA ODDZIAŁYWANIA NA ŚRODOWISKO

Na dzień przyjęcia uchwały o przyjęciu *Gminnego Programu Rewitalizacji Gminy Biały Dunajec na lata 2016 – 2023* nie przewiduje się ustanowienia Specjalnej Strefy Rewitalizacji, jednakże Gmina zastrzega sobie możliwość jej powołania, zgodnie z art. 25 Ustawy z dnia 9 października o Rewitalizacji.

Prawidłowo i rozsądnie realizowany rozwój gospodarczy, przestrzenny i społeczny Gminy Biały Dunajec musi uwzględniać ochronę istniejącego ekosystemu oraz eliminować wszystkie zagrożenia mogące zakłócić jego funkcjonowanie. Działania przewidziane do podejmowania, a zapisane w Gminnym Programie Rewitalizacji muszą mieć na względzie specyfikę miejscowości, a w tym przypadku występowanie na obszarze Gminy Biały Dunajec miejsc atrakcyjnych przyrodniczo i krajobrazowo.

W celu identyfikacji potencjalnych oddziaływań na środowisko będących wynikiem realizacji Gminnego Programu Rewitalizacji oraz oceny ich natężenia, a także określenia, czy w programie w należyty sposób został uwzględniony interes środowiska przyrodniczego i kulturowego rozpatruje się wpływ realizacji Gminnego Programu Rewitalizacji na poszczególne komponenty środowiska:

- różnorodność biologiczną, zwierzęta i rośliny,
- ludzi,
- wodę,
- powietrze i środowisko akustyczne,
- powierzchnię ziemi,
- krajobraz i zabytki,
- klimat, zasoby naturalne.

Na terenie Gminy Biały Dunajec położone są obszary podlegające ochronie prawnej na podstawie ustawy o ochronie przyrody (tekst jednolity Dz. U. z 2016r.poz.2134, ze zm.) :

„Południowomałopolski Obszar Chronionego Krajobrazu”

Południowomałopolski obszar chronionego krajobrazu został powołany na mocy Rozporządzenia Nr 92/06 Wojewody Małopolskiego z dnia 24.11.2006 r. (Dz. U. Woj. Małop. Z 2006 r. Nr 806 poz. 4862). Powierzchnia OCHK wynosi 362 820,5 ha. Na obszarze Gminy Biały Dunajec OCHK zajmuje powierzchnię 3 523,0 ha, co stanowi 100 % powierzchni Gminy.

Funkcja ochronna wynika z wybitnej wartości obiektów przyrodniczych, dla których OChK jest bezpośrednią otuliną lub dodatkową strefą ochronną (przejściową) , a ponadto większą część tego terenu stanowi obszar węzłów i korytarzy ekologicznych sieci ECONET-PL. Obszarowo przeważają zróżnicowane ekosystemy leśne. Wśród cennych ekosystemów naturalnych: kompleksy torfowisk wysokich w pld- zach. części Kotliny Orawsko-Nowotarskiej (tzw. Torfowiska Orawskie) i ekosystem rzeki Białki z przełomem oraz izolowane skałki Pasa Skalic Nowotarskich i Spiskich.

Do południowej granicy Gminy przylega **Tatrzański Park Narodowy** powołany na mocy rozporządzenia Rady Ministrów z dnia 30.10.1954r. w sprawie utworzenia Tatrzańskiego Parku Narodowego (Dz. U. z 1955, Nr 4, poz. 23), zastąpione przez rozporządzenie Rady Ministrów z dnia 01.04.2003r. w sprawie Tatrzańskiego Parku Narodowego (Dz. U. z 2003, Nr 65, poz. 599).

Program poddano opiniowaniu przez:

1. Regionalnego Dyrektora Ochrony Środowiska w Krakowie, *oraz*
2. Małopolski Państwowy Inspektorat Sanitarny

Realizacja zadań zaproponowanych w niniejszym dokumencie jest zgodna z priorytetami środowiskowymi określonymi w dokumencie strategicznym, jakim jest Strategia Rozwoju Województwa Małopolskiego 2020 oraz wpływa na zrównoważony rozwój województwa. Spójna jest z zadaniami zawartymi w *Gminnym Programie Rewitalizacji* a jej treść brzmi następująco¹³:

„Obszar 5. Rozwój miast i terenów wiejskich

5.3 Funkcjonalne zarządzanie przestrzenią na poziomie lokalnym (rewitalizacja obszarów

zdegradowanych, rozumiana jako podniesienie atrakcyjności przestrzeni publicznych oraz ochronę krajobrazu i ładu przestrzennego na obszarach wiejskich poprzez zachowanie unikalnych form krajobrazu rolniczego).

Obszar 6. Bezpieczeństwo ekologiczne, zdrowotne i społeczne.

6.1 Poprawa bezpieczeństwa ekologicznego oraz wykorzystanie ekologii dla rozwoju Małopolski (Rozwijanie systemu gospodarki odpadami, Ochrona zasobów wodnych, Ochrona i zachowanie środowiska przyrodniczego)“

Oddziaływanie na środowisko poszczególnych zadań ujętych w Gminnym Programie Rewitalizacji, może spowodować nakładanie się działań w przypadku ich równoczesnej realizacji. Dlatego też, harmonogram realizacji zadań jest tak skonstruowany, aby z jednej strony uwzględnić technologię robót, a z drugiej ograniczyć kumulację uciążliwych oddziaływań. W przypadku zadań związanych z budową lub modernizacją uzbrojenia podziemnego o podejmowanych w tym zakresie pracach będą informowani wszyscy zarządcy sieci, tak by w jednym czasie uporządkować całość zidentyfikowanych spraw na danym terenie. Minimalizacja oddziaływań inwestycji na środowisko, to różnego rodzaju działania, które mają wpłynąć na zmniejszenie uciążliwości przedsięwzięcia na otoczenie, zarówno w fazie realizacji jak i eksploatacji. Są to m.in. następujące działania:

- w czasie realizacji inwestycji prawidłowe zabezpieczenie techniczne sprzętu i placu budowy,
- stosowanie odpowiednich technologii, materiałów i rozwiązań konstrukcyjnych,
- właściwe kierowanie pracami,
- dotrzymanie terminów wykonywania prac budowlanych,
- nadzór nad skutecznością i jakością realizacji,
- stosowanie wysokiej klasy rozwiązań technicznych,
- ograniczanie i oszczędzanie podczas budowy surowców takich jak woda, piasek i energia,
- maskowanie elementów dysharmonijnych dla krajobrazu.

Przykładem działań minimalizujących, jest także wyznaczenie okresu lub nawet pory dnia, w jakich możliwe jest prowadzenie prac budowlanych. Powodem może być również ochrona ludzi i zwierząt przed hałasem lub ograniczenie ingerencji, która mogłaby zakłócić normalny cykl życia ludzi i zwierząt.

¹³ Strategia Rozwoju Województwa Małopolskiego 2011-2020, s. 123, s. 126.

Paleta rozwiązań technicznych i organizacyjnych, jakie należy stosować w przypadku danej uciążliwości jest szeroka i należy do sztuki inżynierii i ochrony środowiska. Proponowane przez inwestora metody są najczęściej wynikami szczegółowych analiz przeprowadzanych przez doświadczonych projektantów korzystających z dobrych praktyk, które zdały egzamin w przypadku innych podobnych inwestycji.

Skala przedsięwzięć zaproponowanych do realizacji w ramach Programu ma charakter lokalny, zatem oddziaływanie tych przedsięwzięć będzie również miało zasięg lokalny. Natomiast realizacja Programu nie wskazuje na możliwość negatywnego transgranicznego oddziaływania na środowisko, mogącego objąć terytorium innych państw.

Analiza projektów ujętych w Gminnym Programie Rewitalizacji wykazuje spójność z głównymi celami *Strategii Rozwoju Gminy Biały Dunajec*, a także zgodność z dokumentami strategicznymi w ujęciu lokalnym, regionalnym i krajowym. Zgodność zauważa się również z dokumentami dotyczącymi polityk sektorów społeczno-gospodarczych oraz dokumentów opisujących formy zagospodarowania przestrzennego w ujęciu gminy i regionu. Mówiąc o znacząco negatywnym oddziaływaniu na środowisko trzeba zaznaczyć, że będzie miało ono charakter tymczasowy i ograniczy się do realizacji planowanych inwestycji w ramach *Gminnego Programu Rewitalizacji Gminy Biały Dunajec na lata 2016 – 2023*.

W perspektywie długoterminowej działania, które będą realizowane, korzystnie wpłyną nie tylko na znacząco poprawę warunków korzystania ze środowiska naturalnego, ale też na komfort życia mieszkańców Gminy Biały Dunajec. Środki zapobiegawcze negatywnemu oddziaływaniu na środowisko to przede wszystkim rozwiązania, jakie zostały zaproponowane w przedmiotowym dokumencie.

Są to przede wszystkim: wybór odpowiedniej lokalizacji, wybór właściwych rozwiązań technicznych, technologicznych i organizacyjnych.

Działania zaproponowane w niniejszym dokumencie mają na celu poprawę stanu środowiska na terenie Gminy Biały Dunajec na tym samym pozytywnie wpłyną na zdrowie mieszkańców. Ponadto prognozowanie opisujące negatywne oddziaływanie na środowisko będzie miało charakter tymczasowy i może wystąpić zwłaszcza w trakcie prowadzenia prac ziemnych.

W Gminie Biały Dunajec należy zrealizować zadania mające na celu poprawę atrakcyjności jej terenów, przyciągnięcie inwestorów oraz podniesienie poziomu życia.

Wybrane do realizacji zadania inwestycyjne nie wpływają negatywnie na środowisko, mają zdecydowanie korzystny wpływ na stan środowiska naturalnego.

ZAŁĄCZNIK

1. Karty projektów
2. Mapa gminy Biały Dunajec obrazująca podstawowe kierunki zmian funkcjonalno-przestrzennych obszaru rewitalizacji (opracowana z wykorzystaniem treści mapy o skali 1:5000)

ZAŁĄCZNIK NR 1-ZADANIA REWITALIZACYJNE KARTY PROJEKTU**ZADANIA INWESTYCYJNE**

ZI/1/2020		
WNIOSEK O UMIESZCZENIE PROJEKTU INWESTYCYJNEGO W GMINNYM PROGRAMIE REWITALIZACJI GMINY BIAŁY DUNAJEC		
A. DANE DOTYCZĄCE PROJEKTU		
1. Tytuł projektu	Budowa amfiteatru wraz z towarzyszącą infrastrukturą w miejscowości Biały Dunajec.	
1.1. Lokalizacja projektu PROSZĘ WSKAZAĆ OBSZAR REWITALIZACJI NA KTÓRYM ZAPLANOWANO REALIZACJĘ ZADANIA	OBSZAR RWITALIZACJI: Podobszar 1 Biały Dunajec	ADRES:
1.2. Przewidywany termin rozpoczęcia i zakończenia prac	Termin rozpoczęcia	Termin zakończenia
	2020	2022
2. Opis projektu (max. 4000 znaków) - cel projektu, realizacja działań		
Zakres projektu/zadania	Projekt obejmował będzie budowę amfiteatru wraz z miejscami dla publiczności w miejscowości Biały Dunajec przy boisku sportowym. Amfiteatr będzie składał się z drewnianej sceny z zadaszeniem wraz z szatnią i pomieszczeniem technicznym, wokół którego będą usytuowane ławki dla widzów. Plac na którym zostanie wybudowany amfiteatr, zostanie utwardzony oraz obsadzony roślinnością pasującą do istniejącego otoczenia. Powstaną również miejsca parkingowe.	
Cele projektu w odniesieniu do potrzeb rewitalizacji	Celem projektu jest rozwój potencjału ludzkiego poprzez rozszerzenie oferty rekreacyjno – rozrywkowej i kulturalnej wsi poprzez uporządkowanie i zagospodarowanie wolnej przestrzeni publicznej w sposób umożliwiający organizację różnego rodzaju wydarzeń kulturalno – rozrywkowych, ułatwienie mieszkańcom dostępu do infrastruktury kulturalnej i towarzyskiej, podwyższenie standardu życia mieszkańców, utrzymanie ład przestrzennego i estetyki, zwiększenie atrakcyjności miejscowości. Ponadto miejsce to będzie służyło lokalnej społeczności i turystom. Cel ma służyć zaspokajaniu potrzeb społecznych, kulturalnych oraz rekreacyjnych mieszkańcom gminy.	
Odbiorcy projektu	Mieszkańcy gminy Biały Dunajec Turzyści przebywający na terenie gminy Biały Dunajec	
Oczekiwane efekty	Efektem projektu będzie rozwój miejscowości Biały Dunajec zgodnie z zasadą zrównoważonego rozwoju, czyli uwzględnienie w procesie rozwoju elementu ekonomicznego, przyrodniczego, społecznego oraz planowania przestrzennego.	
3. Typ projektu:		
	A	przebudowa, rozbudowa, modernizacja i adaptacja obiektów infrastrukturalnych z przeznaczeniem na cele społeczne,

X	B	budowa, przebudowa, rozbudowa, modernizacja i adaptacja obiektów infrastruktury kultury	
	C	działania prowadzące do ożywienia gospodarczego rewitalizowanych obszarów	
	D	zagospodarowanie przestrzeni publicznej na cele społeczne	
	E	modernizacje, renowacje budynków użyteczności publicznej poprawiające ich estetykę zewnętrzną	
	F	modernizacje, renowacje części wspólnych wielorodzinnych budynków mieszkalnych	
4. Wskaźniki osiągnięte w wyniku realizacji projektu			
▪ Powierzchnia odnowionych budynków [m ²):		▪ Liczba utworzonych miejsc pracy [szt.]:	
▪ Powierzchnia zagospodarowanego obszaru [ha]:		▪ Liczba założonych firm [szt.]:	
B. FINANSOWANIE PROJEKTU			
5. Budżet projektu (w zł); Minimalna wartość wydatków kwalifikowanych: typy projektów A, B, C, D – 250 000 PLN typy projektów E, F – 100 000 PLN		Ok 400 tys. zł.	
6. Oczekiwana wielkość wsparcia z EFRR /max 65% lub 75% w przypadku projektów nie objętych pomocą publiczną		Ok. 300 tys. zł.	
6. Udział środków własnych	Kapitał własny	Kredyt	Inny (jaki)
	Ok. 100 tys. zł	0,00	0,00
C. DANE DOTYCZĄCE WNIOSKODAWCY			
7. Nazwa wnioskodawcy			
8. Typ beneficjenta	jednostki samorządu terytorialnego, ich związki i stowarzyszenia	X	
	jednostki organizacyjne jednostek samorządu terytorialnego posiadające osobowość prawną	X	
	instytucje kultury	X	
	osoby prawne i fizyczne będące organami prowadzącymi szkoły i placówki		
	partnerzy społeczni i gospodarczy (w tym organizacje pozarządowe)		
	kościół i związki wyznaniowe oraz osoby prawne kościołów i związków wyznaniowych		
	Inne		

Z1/2/2019		
WNIOSEK O UMIESZCZENIE PROJEKTU INWESTYCYJNEGO W GMINNYM PROGRAMIE REWITALIZACJI GMINY BIAŁY DUNAJEC		
A. DANE DOTYCZĄCE PROJEKTU		
1. Tytuł projektu	Zagospodarowanie terenu wokół budynku Urzędu Gminy Biały Dunajec.	
1.1. Lokalizacja projektu PROSZĘ WSKAZAĆ OBSZAR REWITALIZACJI NA KTÓRYM ZAPLANOWANO REALIZACJĘ ZADANIA	OBSZAR RWITALIZACJI: Podobszar 1 Biały Dunajec	ADRES:
1.2. Przewidywany termin rozpoczęcia i zakończenia prac	Termin rozpoczęcia	Termin zakończenia
	2019	2022
2. Opis projektu (max. 4000 znaków) - cel projektu, realizacja działań		
Zakres projektu/zadania	Projekt obejmował będzie remont placu wokół budynku Gminy Biały Dunajec, zagospodarowane zostaną działki przy budynkach: Domu Nauczyciela, dawnego Ośrodka Zdrowia i Poczty. Utworzone zostaną nowe miejsca parkingowe, w tym miejsca parkingowe przystosowane dla osób niepełnosprawnych. Dodatkowo zostanie utworzony plac rekreacyjno-wypoczynkowy. Plac wyposażony będzie w oświetlenie elektryczne umożliwiające korzystanie z placu w późnych godzinach wieczornych i nocą, zostaną także ustawione ławeczki. Zostanie zamontowanych kilka urządzeń sportowych, które będą tworzyć niewielką siłownię zewnętrzną. Strefa ta będzie objęta bezpłatnym dostępem do wifi, gdzie wydzielone zostaną miejsca, w których będzie można z niego skorzystać (stoliki+krzeselka). Obszar nieobjęty zabudową obsadzony zostanie różnorodną roślinnością pasującą do istniejącego otoczenia i tak aby była atrakcyjna o każdej porze roku.	
Cele projektu w odniesieniu do potrzeb rewitalizacji	Celem projektu jest podwyższenie standardu życia mieszkańców, podniesienie funkcjonalności centrum miejscowości, utrzymanie ładu przestrzennego i estetyki, zwiększenie atrakcyjności miejscowości poprzez zagospodarowanie przestrzeni publicznej centrum Białego Dunajca. Ponadto miejsce to będzie służyło lokalnej społeczności i turystom. Cel ma służyć zaspokajaniu potrzeb społecznych oraz rekreacyjnych mieszkańcom gminy.	
Odbiorcy projektu	Mieszkańcy gminy Biały Dunajec Turyści przebywający na terenie gminy Biały Dunajec	
Oczekiwane efekty	Efektem projektu będzie rozwój miejscowości Biały Dunajec zgodnie z zasadą zrównoważonego rozwoju, czyli uwzględnienie w procesie rozwoju elementu ekonomicznego, przyrodniczego, społecznego oraz planowania przestrzennego.	

3. Typ projektu:			
	A	przebudowa, rozbudowa, modernizacja i adaptacja obiektów infrastrukturalnych z przeznaczeniem na cele społeczne,	
	B	budowa, przebudowa, rozbudowa, modernizacja i adaptacja obiektów infrastruktury kultury	
	C	działania prowadzące do ożywienia gospodarczego rewitalizowanych obszarów	
X	D	zagospodarowanie przestrzeni publicznej na cele społeczne	
	E	modernizacje, renowacje budynków użyteczności publicznej poprawiające ich estetykę zewnętrzną	
	F	modernizacje, renowacje części wspólnych wielorodzinnych budynków mieszkalnych	
4. Wskaźniki osiągnięte w wyniku realizacji projektu			
▪ Powierzchnia odnowionych budynków [m ²):		▪ Liczba utworzonych miejsc pracy [szt.]:	
▪ Powierzchnia zagospodarowanego obszaru [ha]:	Ok. 0,9164	▪ Liczba założonych firm [szt.]:	
B. FINANSOWANIE PROJEKTU			
5. Budżet projektu (w zł); Minimalna wartość wydatków kwalifikowanych: typy projektów A, B, C, D – 250 000 PLN typy projektów E, F – 100 000 PLN		Ok. 500 tys. zł.	
6. Oczekiwana wielkość wsparcia z EFRR /max 65% lub 75% w przypadku projektów nie objętych pomocą publiczną		Ok. 375 tys. zł.	
6. Udział środków własnych	Kapitał własny	Kredyt	Inny (jaki)
	Ok. 125 tys. zł	0,00	0,00
C. DANE DOTYCZĄCE WNIOSKODAWCY			
7. Nazwa wnioskodawcy			
8. Typ beneficjenta	jednostki samorządu terytorialnego, ich związki i stowarzyszenia		X
	jednostki organizacyjne jednostek samorządu terytorialnego posiadające osobowość prawną		
	instytucje kultury		
	osoby prawne i fizyczne będące organami prowadzącymi szkoły i placówki		
	partnerzy społeczni i gospodarczy (w tym organizacje pozarządowe)		
	kościół i związki wyznaniowe oraz osoby prawne kościołów i związków wyznaniowych		
	Inne		

ZADANIA SPOŁECZNE

ZS/1/2019 WNIOSEK O UMIESZCZENIE PROJEKTU SPOŁECZNEGO W GMINNYM PROGRAMIE REWITALIZACJI GMINY BIAŁY DUNAJEC		
A. DANE DOTYCZĄCE PROJEKTU		
1. Tytuł projektu	Rozszerzenie współpracy z organizacjami pozarządowymi z terenu gminy Biały Dunajec	
1.1. Lokalizacja projektu PROSZĘ WSKAZAĆ OBSZAR REWITALIZACJI NA KTÓRYM ZAPLANOWANO REALIZACJĘ ZADANIA	OBSZAR RWITALIZACJI: Biały Dunajec	ADRES: obszar gm. Biały Dunajec
1.2. Przewidywany termin rozpoczęcia i zakończenia prac	Termin rozpoczęcia	Termin zakończenia
	2019	2023
2. Opis projektu (max. 4000 znaków) - cel projektu, realizacja działań		
Zakres projektu/zadania	Projekt obejmował będzie sporządzenie bazy organizacji pozarządowych działających na terenie gminy Biały Dunajec wraz z danymi kontaktowymi oraz umieszczenie tej bazy na stronie internetowej gminy oraz aktualizacja na stronie ngo.pl, włączenie organizacji pozarządowych w przygotowanie planu współpracy. Organizację dnia oraz forum organizacji pozarządowych jako forma promocji aktywności mieszkańców oraz poszczególnych organizacji. Włączenie organizacji pozarządowych do rozwiązania problemów zidentyfikowanych w poszczególnych podobszarach rewitalizacji w szczególności społecznych, powierzanie oraz wspieranie organizacji w działaniach związanych z aktywizacją mieszkańców, udostępnianie organizacjom pomieszczeń, sprzętu i wyposażenia dla wspierania ich działalności.	
Cele projektu	Celem współpracy organów Gminy z organizacjami pozarządowymi i innymi podmiotami prowadzącymi działalność pożytku publicznego jest poprawa jakości życia mieszkańców Gminy, poprzez pełniejsze zaspokajanie potrzeb społecznych.	
Odbiorcy projektu	Organizacje pozarządowe, mieszkańcy gminy,	

2.1. Oczekiwane rezultaty			
Rozszerzenie obszarów tematycznych oraz form w jakich prowadzona jest współpraca finansowa i pozafinansowa pomiędzy samorządem a organizacjami pozarządowymi.			
Poprawa jakości zadań realizowanych przez organizacje pozarządowe.			
Zwiększenie odsetka składanych ofert spełniających kryteria formalne w konkursach			
Zwiększanie angażowania lokalnej społeczności do realizacji zadań publicznych			
<input checked="" type="checkbox"/> zwiększenie stopnia integracji mieszkańców <input checked="" type="checkbox"/> podniesienie poziomu aktywności społecznej mieszkańców <input type="checkbox"/> podniesienie poziomu aktywności zawodowej mieszkańców <input type="checkbox"/> poprawa dostępności oferty usług edukacyjno-kulturalnych dla dzieci i młodzieży <input type="checkbox"/> poprawa dostępności oferty usług edukacyjno-kulturalnych osób starszych <input checked="" type="checkbox"/> poprawa dostępności oferty usług sportowo-rekreacyjnych dla dzieci i młodzieży <input checked="" type="checkbox"/> poprawa dostępności oferty usług sportowo-rekreacyjnych dla osób starszych <input checked="" type="checkbox"/> aktywizacja społeczna osób zagrożonych wykluczeniem społecznym <input type="checkbox"/> aktywizacja zawodowa osób zagrożonych wykluczeniem społecznym <input type="checkbox"/> aktywizacja zawodowa kobiet (w szczególności młodych matek)			
G. INNE:			
3. Wskaźniki osiągnięte w wyniku realizacji projektu			
▪ Liczba osób objętych wsparciem	100	▪ Liczba utworzonych miejsc pracy [szt.]:	
▪ Liczba wydarzeń w projekcie		▪ Liczba założonych firm [szt.]:	
B. FINANSOWANIE PROJEKTU			
4. Budżet projektu (w zł);	150 tys. zł (budżet na jeden rok)		
5. Oczekiwana wielkość wsparcia z UE	127,5 tys. zł (85%)	Jaki program /jake działanie: RPO WM 2014-2020 Działanie 6.1 Działanie 6.3 Działanie 9.1	
6. Udział środków własnych	Kapitał własny	Kredyt	Inny (jaki)
	22,5 tys. zł (15%)		
C. DANE DOTYCZĄCE WNIOSKODAWCY			
7. Nazwa wnioskodawcy	Organizacje pozarządowe		
8. Typ beneficjenta	jednostki samorządu terytorialnego, ich związki i stowarzyszenia		
	jednostki organizacyjne jednostek samorządu terytorialnego posiadające osobowość prawną		
	instytucje kultury		
	osoby prawne i fizyczne będące organami prowadzącymi szkoły i placówki		
	partnerzy społeczni i gospodarczy (w tym organizacje pozarządowe)		X

ZS/2/2019 WNIOSEK O UMIESZCZENIE PROJEKTU SPOŁECZNEGO W GMINNYM PROGRAMIE REWITALIZACJI GMINY BIAŁY DUNAJEC		
A. DANE DOTYCZĄCE PROJEKTU		
1. Tytuł projektu	Aktywizacja zawodowa dla osób młodych oraz 55+ pozostających bez pracy.	
1.1. Lokalizacja projektu PROSZĘ WSKAZAĆ OBSZAR REWITALIZACJI NA KTÓRYM ZAPLANOWANO REALIZACJĘ ZADANIA	OBSZAR RWITALIZACJI: Biały Dunajec	ADRES: obszar gm. Biały Dunajec
1.2. Przewidywany termin rozpoczęcia i zakończenia prac	Termin rozpoczęcia	Termin zakończenia
	2019	2023
2. Opis projektu (max. 4000 znaków) - cel projektu, realizacja działań		
Zakres projektu/zadania	Projekt obejmował będzie działania wspierające innowacyjne pomysły na działalność gospodarczą i tworzenie atrakcyjnych miejsc pracy poprzez warsztaty i systemy doradztwa, ukierunkowanie dotacji na tworzenie działalności gospodarczej w miarę możliwości, tworzenie i rozwój spółdzielni socjalnych, wzmacnianie i tworzenie systemu wsparcia twórców ludowych zwłaszcza młodych i w wieku 55+	
Cele projektu	Celem będzie wzrost aktywizacji zawodowej Uczestników Projektu tj. pozostających bez zatrudnienia osób młodych oraz po 55 roku życia.	
Odbiorcy projektu	Mieszkańcy podobszarów rewitalizacji jak również całej gminy a zwłaszcza osoby młode oraz po 55 roku życia	
2.1.Oczekiwane rezultaty		
Liczba programów oraz zajęć prowadzonych na terenie gminy.		
Liczba osób objętych wsparciem.		

X zwiększenie stopnia integracji mieszkańców X podniesienie poziomu aktywności społecznej mieszkańców X podniesienie poziomu aktywności zawodowej mieszkańców X poprawa dostępności oferty usług edukacyjno-kulturalnych dla dzieci i młodzieży X poprawa dostępności oferty usług edukacyjno-kulturalnych osób starszych X poprawa dostępności oferty usług sportowo-rekreacyjnych dla dzieci i młodzieży X poprawa dostępności oferty usług sportowo-rekreacyjnych dla osób starszych X aktywizacja społeczna osób zagrożonych wykluczeniem społecznym X aktywizacja zawodowa osób zagrożonych wykluczeniem społecznym X aktywizacja zawodowa kobiet (w szczególności młodych matek)			
G.INNE:			
3. Wskaźniki osiągnięte w wyniku realizacji projektu			
▪ Liczba osób objętych wsparciem	150	▪ Liczba utworzonych miejsc pracy [szt.]:	
▪ Liczba wydarzeń w projekcie		▪ Liczba założonych firm [szt.]:	
B. FINANSOWANIE PROJEKTU			
4. Budżet projektu (w zł);	500 tys. zł (budżet na jeden rok)		
5. Oczekiwana wielkość wsparcia z UE	425 tys. zł (85%)	Jaki program /jake działanie: RPO WM 2014-2020 Europejski Fundusz Rozwoju Regionalnego Fundusz Spójności Krajowe Środki Publiczne	
6. Udział środków własnych	Kapitał własny	Kredyt	Inny (jaki)
	75 tys. zł (15%)		
C. DANE DOTYCZĄCE WNIOSKODAWCY			
7. Nazwa wnioskodawcy	Gminny Ośrodek Kultury, Organizacje pozarządowe, Gmina Biały Dunajec		
8. Typ beneficjenta	jednostki samorządu terytorialnego, ich związki i stowarzyszenia		X
	jednostki organizacyjne jednostek samorządu terytorialnego posiadające osobowość prawną		X
	instytucje kultury		X
	osoby prawne i fizyczne będące organami prowadzącymi szkoły i placówki		
	partnerzy społeczni i gospodarczy (w tym organizacje pozarządowe)		X

ZS/3/2019		
WNIOSEK O UMIESZCZENIE PROJEKTU SPOŁECZNEGO W GMINNYM PROGRAMIE REWITALIZACJI GMINY BIAŁY DUNAJEC		
A. DANE DOTYCZĄCE PROJEKTU		
1. Tytuł projektu	Wsparcie dla przedsiębiorców z terenu gminy Biały Dunajec oraz tworzenie nowych miejsc pracy.	
1.1. Lokalizacja projektu PROSZĘ WSKAZAĆ OBSZAR REWITALIZACJI NA KTÓRYM ZAPLNOWANO REALIZACJĘ ZADANIA	OBSZAR RWITALIZACJI: Biały Dunajec	ADRES: obszar gm. Biały Dunajec
1.2. Przewidywany termin rozpoczęcia i zakończenia prac	Termin rozpoczęcia	Termin zakończenia
	2019	2023
2. Opis projektu (max. 4000 znaków) - cel projektu, realizacja działań		
Zakres projektu/zadania	Projekt obejmował będzie stworzenie planów zagospodarowania przestrzennego uwzględniających miejsca do rozwoju istniejących lub powstawania nowych inwestycji, wzmacnianie kapitału ludzkiego działającego na obszarach rewitalizacji przedsiębiorstw, wspieranie rozwoju istniejących podmiotów gospodarczych.	
Cele projektu	Celem będzie wzrost aktywizacji zawodowej Uczestników Projektu tj. przedsiębiorców oraz osób pozostających bez zatrudnienia.	
Odbiorcy projektu	Mieszkańcy podobszarów rewitalizacji jak również całej gminy a zwłaszcza przedsiębiorcy oraz osoby pozostające bez pracy.	
2.1. Oczekiwane rezultaty		
Liczba przedsiębiorców objętych wsparciem		
Liczba osób pozostających bez zatrudnienia objęta wsparciem.		

zwiększenie stopnia integracji mieszkańców podniesienie poziomu aktywności społecznej mieszkańców X podniesienie poziomu aktywności zawodowej mieszkańców poprawa dostępności oferty usług edukacyjno-kulturalnych dla dzieci i młodzieży poprawa dostępności oferty usług edukacyjno-kulturalnych osób starszych poprawa dostępności oferty usług sportowo-rekreacyjnych dla dzieci i młodzieży poprawa dostępności oferty usług sportowo-rekreacyjnych dla osób starszych X aktywizacja społeczna osób zagrożonych wykluczeniem społecznym X aktywizacja zawodowa osób zagrożonych wykluczeniem społecznym X aktywizacja zawodowa kobiet (w szczególności młodych matek)			
G.INNE:			
3.Wskaźniki osiągnięte w wyniku realizacji projektu			
▪ Liczba osób objętych wsparciem	150	▪ Liczba utworzonych miejsc pracy [szt.]:	
▪ Liczba wydarzeń w projekcie		▪ Liczba założonych firm [szt.]:	
B. FINANSOWANIE PROJEKTU			
4. Budżet projektu (w zł);	500 tys. zł (budżet na jeden rok)		
5. Oczekiwana wielkość wsparcia z UE	425 tys. zł (85%)	Jaki program /jake działanie: RPO WM 2014-2020 Europejski Fundusz Rozwoju Regionalnego Fundusz Spójności Krajowe Środki Publiczne	
6. Udział środków własnych	Kapitał własny	Kredyt	Inny (jaki)
	75 tys. zł (15%)		
C. DANE DOTYCZĄCE WNIOSKODAWCY			
7. Nazwa wnioskodawcy	Gminny Ośrodek Kultury, Organizacje pozarządowe, Gmina Biały Dunajec		
8. Typ beneficjenta	jednostki samorządu terytorialnego, ich związki i stowarzyszenia		X
	jednostki organizacyjne jednostek samorządu terytorialnego posiadające osobowość prawną		X
	instytucje kultury		X
	osoby prawne i fizyczne będące organami prowadzącymi szkoły i placówki		
	partnerzy społeczni i gospodarczy (w tym organizacje pozarządowe)		X
	kościół i związki wyznaniowe oraz osoby prawne kościołów i związków wyznaniowych		
	Inne		

ZS/4/2019 WNIOSEK O UMIESZCZENIE PROJEKTU W GMINNYM PROGRAMIE REWITALIZACJI GMINY BIAŁY DUNAJEC		
A. DANE DOTYCZĄCE PROJEKTU		
1. Tytuł projektu	Stworzenie miejsca aktywizacji i integracji społecznej oraz oferty czasu wolnego dla mieszkańców gminy Biały Dunajec.	
1.1. Lokalizacja projektu PROSZĘ WSKAZAĆ OBSZAR REWITALIZACJI NA KTÓRYM ZAPLANOWANO REALIZACJĘ ZADANIA	OBSZAR RWITALIZACJI: Biały Dunajec	ADRES: obszar gm. Biały Dunajec
1.2. Przewidywany termin rozpoczęcia i zakończenia prac	Termin rozpoczęcia	Termin zakończenia
	2019	2023
2. Opis projektu (max. 4000 znaków) - cel projektu, realizacja działań		
Zakres projektu/zadania	Projekt obejmował będzie organizację przedsięwzięć kulturalnych na terenie gminy takie jak koncerty, wystawy, przedstawienia teatralne, kształtowanie i realizacja czasu wolnego rozwijającej zainteresowania i kompetencje mieszkańców np. kursy tańca, gry na instrumentach, nauka śpiewu i tańca góralskiego, warsztaty malarstwa na szkle, ceramiki, warsztaty fotografii, zajęcia sportowe, utworzenie sieci klubów seniora, stworzenie miejsca na spotkania organizacji lokalnych jak również grupom nieformalnym, zagospodarowanie przestrzeni rekreacji i spotkania mieszkańców	
Cele projektu	Celem będzie zwiększenie aktywności, a także wzmocnienie więzi wśród mieszkańców gminy Biały Dunajec	
Odbiorcy projektu	Mieszkańcy podobszarów rewitalizacji jak również całej gminy a zwłaszcza dzieci, młodzież, rodziny z dziećmi oraz osoby starsze.	
2.1. Oczekiwane rezultaty		
Liczba mieszkańców korzystająca z usług Ośrodka Kultury		
Liczba programów oraz zajęć prowadzonych na terenie gminy.		

X zwiększenie stopnia integracji mieszkańców X podniesienie poziomu aktywności społecznej mieszkańców <input type="checkbox"/> podniesienie poziomu aktywności zawodowej mieszkańców X poprawa dostępności oferty usług edukacyjno-kulturalnych dla dzieci i młodzieży X poprawa dostępności oferty usług edukacyjno-kulturalnych osób starszych X poprawa dostępności oferty usług sportowo-rekreacyjnych dla dzieci i młodzieży X poprawa dostępności oferty usług sportowo-rekreacyjnych dla osób starszych X aktywizacja społeczna osób zagrożonych wykluczeniem społecznym <input type="checkbox"/> aktywizacja zawodowa osób zagrożonych wykluczeniem społecznym <input type="checkbox"/> aktywizacja zawodowa kobiet (w szczególności młodych matek)			
G.INNE:			
3.Wskaźniki osiągnięte w wyniku realizacji projektu			
▪ Liczba osób objętych wsparciem	150	▪ Liczba utworzonych miejsc pracy [szt.]:	
▪ Liczba wydarzeń w projekcie		▪ Liczba założonych firm [szt.]:	
B. FINANSOWANIE PROJEKTU			
4. Budżet projektu (w zł);	500 tys. zł (budżet na jeden rok)		
5. Oczekiwana wielkość wsparcia z UE	425 tys. zł (85%)	Jaki program /jakie działanie: RPO WM 2014-2020 Europejski Fundusz Rozwoju Regionalnego Fundusz Spójności Krajowe Środki Publiczne	
6. Udział środków własnych	Kapitał własny	Kredyt	Inny (jaki)
	75 tys. zł (15%)		
C. DANE DOTYCZĄCE WNIOSKODAWCY			
7. Nazwa wnioskodawcy	Gminny Ośrodek Kultury, Organizacje pozarządowe, Gmina Biały Dunajec		
8. Typ beneficjenta	jednostki samorządu terytorialnego, ich związki i stowarzyszenia	X	
	jednostki organizacyjne jednostek samorządu terytorialnego posiadające osobowość prawną	X	
	instytucje kultury	X	
	osoby prawne i fizyczne będące organami prowadzącymi szkoły i placówki		
	partnerzy społeczni i gospodarczy (w tym organizacje pozarządowe)	X	

ZADANIA UZUPEŁNIAJĄCE

ZU/1/2018		
WNIOSEK O UMIESZCZENIE PROJEKTU INWESTYCYJNEGO		
w Gminnym Programie Rewitalizacji Gminy Biały Dunajec		
A. DANE DOTYCZĄCE PROJEKTU		
1. Tytuł projektu	Budowa ścieżek rowerowych w miejscowości Biały Dunajec.	
1.1. Lokalizacja projektu PROSZĘ WSKAZAĆ OBSZAR REWITALIZACJI NA KTÓRYM ZAPLANOWANO REALIZACJĘ ZADANIA	OBSZAR RWITALIZACJI: Biały Dunajec	ADRES: obszar m. Biały Dunajec
1.2. Przewidywany termin rozpoczęcia i zakończenia prac	Termin rozpoczęcia	Termin zakończenia
	2018	2022
2. Opis projektu (max. 4000 znaków) - cel projektu, realizacja działań		
Zakres projektu/zadania	Projekt polegał będzie na budowie ścieżek rowerowych wzdłuż potoku Biały Dunajec w miejscowości Biały Dunajec. W miejscach gdzie trasa biegnie bardzo blisko brzegu dla zwiększenia bezpieczeństwa będą umieszczone słupki wraz z barierą ochronną. Nawierzchnia wykonana została by z utwardzonego naturalnego kruszywa co wpisywało by się w naturalny system rzeczny a jednocześnie umożliwiał poruszanie się na rowerze przy deszczowej pogodzie.	
Cele projektu w odniesieniu do potrzeb rewitalizacji	Celem projektu jest efekt w postaci obniżonej emisji do powietrza szkodliwych pyłów i gazów, a także obniżenie poziomu hałasu w obszarze zaludnienia. Realizacja inwestycji przyczyni się do polepszenia stanu środowiska naturalnego. Zwiększona atrakcyjność sąsiadujących z inwestycją obszarów wiejskich da możliwość realizacji projektów zamierzających do poprawy stanu środowiska naturalnego także w przyszłości. Rezultatem będzie także wzrost bezpieczeństwa rowerzystów oraz promocja zdrowego trybu życia poprzez aktywność fizyczną..	
Odbiorcy projektu	Mieszkańcy gminy Biały Dunajec Turyści przebywający na terenie gminy Biały Dunajec.	
Oczekiwane efekty	Efektem projektu będzie rozwój miejscowości Biały Dunajec zgodnie z zasadą zrównoważonego rozwoju, czyli uwzględnienie w procesie rozwoju elementu ekonomicznego, przyrodniczego, społecznego oraz planowania przestrzennego.	

3. Typ projektu:			
	A	przebudowa, rozbudowa, modernizacja i adaptacja obiektów infrastrukturalnych z przeznaczeniem na cele społeczne,	
	B	budowa, przebudowa, rozbudowa, modernizacja i adaptacja obiektów infrastruktury kultury	
	C	działania prowadzące do ożywienia gospodarczego rewitalizowanych obszarów	
X	D	zagospodarowanie przestrzeni publicznej na cele społeczne	
	E	modernizacje, renowacje budynków użyteczności publicznej poprawiające ich estetykę zewnętrzną	
	F	modernizacje, renowacje części wspólnych wielorodzinnych budynków mieszkalnych	
4. Wskaźniki osiągnięte w wyniku realizacji projektu			
▪ Powierzchnia odnowionych budynków [m ²):		▪ Liczba utworzonych miejsc pracy [szt.):	
▪ Powierzchnia zagospodarowanego obszaru [ha]:		▪ Liczba założonych firm [szt.):	
B. FINANSOWANIE PROJEKTU			
5. Budżet projektu (w zł); Minimalna wartość wydatków kwalifikowanych: typy projektów A, B, C, D – 250 000 PLN typy projektów E, F – 100 000 PLN		Ok 550 tys. zł.	
6. Oczekiwana wielkość wsparcia z EFRR /max 65% lub 75% w przypadku projektów nie objętych pomocą publiczną		Ok. 412,5 tys. zł.	
6. Udział środków własnych		Kapitał własny	Kredyt
		Ok. 137,5 tys. zł	0,00
Inny (jaki)			
0,00			
C. DANE DOTYCZĄCE WNIOSKODAWCY			
7. Nazwa wnioskodawcy	Gmina Biały Dunajec, Gminny Ośrodek Kultury		
8. Typ beneficjenta	jednostki samorządu terytorialnego, ich związki i stowarzyszenia	X	
	jednostki organizacyjne jednostek samorządu terytorialnego posiadające osobowość prawną	X	
	instytucje kultury		
	osoby prawne i fizyczne będące organami prowadzącymi szkoły i placówki		
	partnerzy społeczni i gospodarczy (w tym organizacje pozarządowe)		
	kościół i związki wyznaniowe oraz osoby prawne kościołów i związków wyznaniowych		
	Inne		

ZU/2/2019		
WNIOSEK O UMIESZCZENIE PROJEKTU INWESTYCYJNEGO W GMINNYM PROGRAMIE REWITALIZACJI GMINY BIAŁY DUNAJEC		
A. DANE DOTYCZĄCE PROJEKTU		
1. Tytuł projektu	Budowa, rozbudowa lub modernizacja świetlic gminnych.	
1.1. Lokalizacja projektu PROSZĘ WSKAZAĆ OBSZAR REWITALIZACJI NA KTÓRYM ZAPLNOWANO REALIZACJĘ ZADANIA	OBSZAR RWITALIZACJI: obszar gminy Biały Dunajec	ADRES:
1.2. Przewidywany termin rozpoczęcia i zakończenia prac	Termin rozpoczęcia	Termin zakończenia
	2019	2022
2. Opis projektu (max. 4000 znaków) - cel projektu, realizacja działań		
Zakres projektu/zadania	<p>Projekt obejmował będzie budowie, rozbudowie lub modernizacji świetlic, które będą dostępne dla mieszkańców oraz organizacji z terenu gminy Biały Dunajec. Świetlice powstaną w miejscowościach Biały Dunajec, Leszczyzny oraz Gliczarów Dolny. Projekt zakłada remont oraz adaptacje wraz z doposażeniem pomieszczeń budynków już istniejących.</p> <p>W ramach inwestycji zostanie zakupione wyposażenie, dostosowanie budynków do potrzeb osób niepełnosprawnych, wykonaniu/dostosowaniu zaplecza sanitarnego, zagospodarowanie terenu wokół budynków, wykonanie parkingów.</p>	
Cele projektu w odniesieniu do potrzeb rewitalizacji	Celem projektu jest aktywizacja i integracja społeczna jak również włączenie społeczne mieszkańców poprzez stworzenie miejsc oraz oferty dla aktywności mieszkańców gminy Biały Dunajec.	
Odbiorcy projektu	Mieszkańcy gminy Biały Dunajec Turyści przebywający na terenie gminy Biały Dunajec	
Oczekiwane efekty	Efektem projektu będzie rozwój gminy Biały Dunajec zgodnie z zasadą zrównoważonego rozwoju, czyli uwzględnienie w procesie rozwoju elementu ekonomicznego, przyrodniczego, społecznego oraz planowania przestrzennego.	
3. Typ projektu:		
X	A	przebudowa, rozbudowa, modernizacja i adaptacja obiektów infrastrukturalnych z przeznaczeniem na cele społeczne,
	B	budowa, przebudowa, rozbudowa, modernizacja i adaptacja obiektów infrastruktury kultury
	C	działania prowadzące do ożywienia gospodarczego rewitalizowanych obszarów
	D	zagospodarowanie przestrzeni publicznej na cele społeczne

	E	modernizacje, renowacje budynków użyteczności publicznej poprawiające ich estetykę zewnętrzną		
	F	modernizacje, renowacje części wspólnych wielorodzinnych budynków mieszkalnych		
4. Wskaźniki osiągnięte w wyniku realizacji projektu				
▪ Powierzchnia odnowionych budynków [m ²]:		▪ Liczba utworzonych miejsc pracy [szt.]:		
▪ Powierzchnia zagospodarowanego obszaru [ha]:		▪ Liczba założonych firm [szt.]:		
B. FINANSOWANIE PROJEKTU				
5. Budżet projektu (w zł); Minimalna wartość wydatków kwalifikowanych: typy projektów A, B, C, D – 250 000 PLN typy projektów E, F – 100 000 PLN		Ok. 500 tys. zł.		
6. Oczekiwana wielkość wsparcia z EFRR /max 65% lub 75% w przypadku projektów nie objętych pomocą publiczną		Ok. 375 tys. zł.		
6. Udział środków własnych	Kapitał własny	Kredyt	Inny (jaki)	
	Ok. 125 tys. zł	0,00	0,00	
C. DANE DOTYCZĄCE WNIOSKODAWCY				
7. Nazwa wnioskodawcy	Gmina Biały Dunajec, Gminne Ośrodki Kultury, Organizacje Pozarządowe, Stowarzyszenia			
8. Typ beneficjenta	jednostki samorządu terytorialnego, ich związki i stowarzyszenia			X
	jednostki organizacyjne jednostek samorządu terytorialnego posiadające osobowość prawną			X
	instytucje kultury			X
	osoby prawne i fizyczne będące organami prowadzącymi szkoły i placówki			
	partnerzy społeczni i gospodarczy (w tym organizacje pozarządowe)			X
	kościół i związki wyznaniowe oraz osoby prawne kościołów i związków wyznaniowych			
	Inne			

ZU/3/2019		
WNIOSEK O UMIESZCZENIE PROJEKTU INWESTYCYJNEGO W GMINNYM PROGRAMIE REWITALIZACJI GMINY BIAŁY DUNAJEC		
A. DANE DOTYCZĄCE PROJEKTU		
1. Tytuł projektu	Rozbudowa sieci komunikacyjnej wewnętrznej i zewnętrznej.	
1.1. Lokalizacja projektu PROSZĘ WSKAZAĆ OBSZAR REWITALIZACJI NA KTÓRYM ZAPLNOWANO REALIZACJĘ ZADANIA	OBSZAR RWITALIZACJI: Biały Dunajec	ADRES: obszar gminy Biały Dunajec
1.2. Przewidywany termin rozpoczęcia i zakończenia prac	Termin rozpoczęcia	Termin zakończenia
	2019	2022
2. Opis projektu (max. 4000 znaków) - cel projektu, realizacja działań		
Zakres projektu/zadania	Projekt polegał będzie na stworzeniu sieci komunikacyjnej dla mieszkańców Gminy Biały Dunajec z sąsiednimi miejscowościami jak również wewnątrz Gminy. W ramach przedsięwzięcia powstaną nowe przystanki oraz zostanie polepszony stan już istniejących, zostanie polepszony stan techniczny dróg gminnych.	
Cele projektu w odniesieniu do potrzeb rewitalizacji	Celem projektu jest efekt w postaci obniżonej emisji do powietrza szkodliwych pyłów i gazów poprzez wykorzystanie komunikacji wiejskiej/miejskiej na terenie gminy Biały Dunajec jak również dodatkowych połączeń z sąsiednimi gminami. Celem projektu jest również zwiększenie mobilności osób bezrobotnych na rynku pracy oraz poprawa jakości życia społeczności lokalnej.	
Odbiorcy projektu	Mieszkańcy gminy Biały Dunajec Turyści przebywający na terenie gminy Biały Dunajec	
Oczekiwane efekty	Efektem projektu będzie rozwój miejscowości Biały Dunajec zgodnie z zasadą zrównoważonego rozwoju, czyli uwzględnienie w procesie rozwoju elementu ekonomicznego, przyrodniczego, społecznego oraz planowania przestrzennego.	
3. Typ projektu:		
	A	przebudowa, rozbudowa, modernizacja i adaptacja obiektów infrastrukturalnych z przeznaczeniem na cele społeczne,
	B	budowa, przebudowa, rozbudowa, modernizacja i adaptacja obiektów infrastruktury kultury
	C	działania prowadzące do ożywienia gospodarczego rewitalizowanych obszarów
X	D	zagospodarowanie przestrzeni publicznej na cele społeczne
	E	modernizacje, renowacje budynków użyteczności publicznej poprawiające ich estetykę zewnętrzną

	F	modernizacje, renowacje części wspólnych wielorodzinnych budynków mieszkalnych		
4. Wskaźniki osiągnięte w wyniku realizacji projektu				
▪ Powierzchnia odnowionych budynków [m ²]:		▪ Liczba utworzonych miejsc pracy [szt.]:		
▪ Powierzchnia zagospodarowanego obszaru [ha]:		▪ Liczba założonych firm [szt.]:		
B. FINANSOWANIE PROJEKTU				
5. Budżet projektu (w zł); Minimalna wartość wydatków kwalifikowanych: typy projektów A, B, C, D – 250 000 PLN typy projektów E, F – 100 000 PLN		Ok. 500 tys. zł.		
6. Oczekiwana wielkość wsparcia z EFRR /max 65% lub 75% w przypadku projektów nie objętych pomocą publiczną		Ok. 375 tys. zł.		
6. Udział środków własnych		Kapitał własny	Kredyt	Inny (jaki)
		Ok. 125 tys. zł	0,00	0,00
C. DANE DOTYCZĄCE WNIOSKODAWCY				
7. Nazwa wnioskodawcy	Gmina Biały Dunajec			
8. Typ beneficjenta	jednostki samorządu terytorialnego, ich związki i stowarzyszenia			X
	jednostki organizacyjne jednostek samorządu terytorialnego posiadające osobowość prawną			X
	instytucje kultury			
	osoby prawne i fizyczne będące organami prowadzącymi szkoły i placówki			
	partnerzy społeczni i gospodarczy (w tym organizacje pozarządowe)			
	kościół i związki wyznaniowe oraz osoby prawne kościołów i związków wyznaniowych			
	Inne			

ZU/4/2018		
WNIOSEK O UMIESZCZENIE PROJEKTU INWESTYCYJNEGO W GMINNYM PROGRAMIE REWITALIZACJI GMINY BIAŁY DUNAJEC		
A. DANE DOTYCZĄCE PROJEKTU		
1. Tytuł projektu	Budowa, remont i modernizacja dróg i chodników wraz z poprawą oznakowania pionowego i poziomego.	
1.1. Lokalizacja projektu PROSZĘ WSKAZAĆ OBSZAR REWITALIZACJI NA KTÓRYM ZAPLANOWANO REALIZACJĘ ZADANIA	OBSZAR RWITALIZACJI: Biały Dunajec	ADRES: obszar gminy Biały Dunajec
1.2. Przewidywany termin rozpoczęcia i zakończenia prac	Termin rozpoczęcia	Termin zakończenia
	2018	2019
2. Opis projektu (max. 4000 znaków) - cel projektu, realizacja działań		
Zakres projektu/zadania	Projekt polegał będzie na bieżących remontach i modernizacji dróg gminnych wraz z chodnikami na terenie gminy biały Dunajec oraz budowa nowych dróg i chodników. W ramach projektu zostaną też wykonane dodatkowe oznakowania poziome i pionowe oraz aktualizacja wraz z konserwacją już istniejących oznakowani. Zostanie również zrealizowane oświetlenie uliczne, również przy zastosowaniu energooszczędnych punktów świetlnych jak również oświetlenia inteligentnego.	
Cele projektu w odniesieniu do potrzeb rewitalizacji	Celem projektu jest poprawa bezpieczeństwa mieszkańców gminy Biały Dunajec oraz turystów których opinia jest istotna dla dalszego rozwoju turystyki na obszarze gminy.	
Odbiorcy projektu	Mieszkańcy gminy Biały Dunajec Turyści przebywający na terenie gminy Biały Dunajec	
Oczekiwane efekty	Efektem projektu będzie rozwój miejscowości Biały Dunajec zgodnie z zasadą zrównoważonego rozwoju, czyli uwzględnienie w procesie rozwoju elementu ekonomicznego, przyrodniczego, społecznego oraz planowania przestrzennego.	
3. Typ projektu:		
	A	przebudowa, rozbudowa, modernizacja i adaptacja obiektów infrastrukturalnych z przeznaczeniem na cele społeczne,
	B	budowa, przebudowa, rozbudowa, modernizacja i adaptacja obiektów infrastruktury kultury
	C	działania prowadzące do ożywienia gospodarczego rewitalizowanych obszarów
X	D	zagospodarowanie przestrzeni publicznej na cele społeczne

	E	modernizacje, renowacje budynków użyteczności publicznej poprawiające ich estetykę zewnętrzną		
	F	modernizacje, renowacje części wspólnych wielorodzinnych budynków mieszkalnych		
4. Wskaźniki osiągnięte w wyniku realizacji projektu				
▪ Powierzchnia odnowionych budynków [m ²]:		▪ Liczba utworzonych miejsc pracy [szt.]:		
▪ Powierzchnia zagospodarowanego obszaru [ha]:		▪ Liczba założonych firm [szt.]:		
B. FINANSOWANIE PROJEKTU				
5. Budżet projektu (w zł); Minimalna wartość wydatków kwalifikowanych: typy projektów A, B, C, D – 250 000 PLN typy projektów E, F – 100 000 PLN		Ok. 500 tys. zł.		
6. Oczekiwana wielkość wsparcia z EFRR /max 65% lub 75% w przypadku projektów nie objętych pomocą publiczną		Ok. 375 tys. zł.		
6. Udział środków własnych		Kapitał własny	Kredyt	Inny (jaki)
		Ok. 125 tys. zł	0,00	0,00
C. DANE DOTYCZĄCE WNIOSKODAWCY				
7. Nazwa wnioskodawcy	Gmina Biały Dunajec			
8. Typ beneficjenta	jednostki samorządu terytorialnego, ich związki i stowarzyszenia			X
	jednostki organizacyjne jednostek samorządu terytorialnego posiadające osobowość prawną			X
	instytucje kultury			
	osoby prawne i fizyczne będące organami prowadzącymi szkoły i placówki			
	partnerzy społeczni i gospodarczy (w tym organizacje pozarządowe)			
	kościół i związki wyznaniowe oraz osoby prawne kościołów i związków wyznaniowych			
	Inne			

ZU/5/2019		
WNIOSEK O UMIESZCZENIE PROJEKTU INWESTYCYJNEGO W GMINNYM PROGRAMIE REWITALIZACJI GMINY BIAŁY DUNAJEC		
A. DANE DOTYCZĄCE PROJEKTU		
1. Tytuł projektu	Budowa, rozbudowa, remont, modernizacja sieci wodociągowej i kanalizacyjnej na terenie gminy Biały Dunajec.	
1.1. Lokalizacja projektu PROSZĘ WSKAZAĆ OBSZAR REWITALIZACJI NA KTÓRYM ZAPLANOWANO REALIZACJĘ ZADANIA	OBSZAR RWITALIZACJI: Biały Dunajec	ADRES: obszar gminy Biały Dunajec
1.2. Przewidywany termin rozpoczęcia i zakończenia prac	Termin rozpoczęcia	Termin zakończenia
	2019	2023
2. Opis projektu (max. 4000 znaków) - cel projektu, realizacja działań		
Zakres projektu/zadania	Projekt polegał będzie na budowie, rozbudowie, modernizacji jak i bieżącym remoncie sieci wodociągowych i kanalizacyjnych na terenie gminy Biały Dunajec. W ramach projektu powstaną nowe sieci kanalizacyjne oraz wodociągowe jak również poddane remoncie już istniejące, wykonanie przyłączy do poszczególnych działek i budynków, remont zbiorników wodnych służących spótką wodnym z terenu gminy.	
Cele projektu w odniesieniu do potrzeb rewitalizacji	Celem projektu jest redukcja ilości odprowadzanych do środowiska zanieczyszczeń do ilości zgodnych z przepisami prawa a w efekcie poprawa jakości wód i tym samym zabezpieczenie ekosystemu przed negatywnym wpływem odprowadzanych do niego ścieków, poprawa warunków sanitarnych i zmniejszenie zagrożenia zdrowia mieszkańców oraz podniesienie standardów ich życia, a także zwiększenie atrakcyjności obszaru gminy, podniesienie atrakcyjności regionu dla inwestorów poprzez udostępnienie kompletnej infrastruktury technicznej na terenie objętym budową kanalizacji i wodociągu.	
Odbiorcy projektu	Mieszkańcy gminy Biały Dunajec Turyści przebywający na terenie gminy Biały Dunajec	
Oczekiwane efekty	Efektem projektu będzie rozwój miejscowości Biały Dunajec zgodnie z zasadą zrównoważonego rozwoju, czyli uwzględnienie w procesie rozwoju elementu ekonomicznego, przyrodniczego, społecznego oraz planowania przestrzennego, podniesienie poziomu wyposażenia gminy w zakresie podstawowej infrastruktury technicznej oraz ograniczenie skażenia wód gruntowych i powierzchniowych.	
3. Typ projektu:		
X	A	przebudowa, rozbudowa, modernizacja i adaptacja obiektów infrastrukturalnych z przeznaczeniem na cele społeczne,

	B	budowa, przebudowa, rozbudowa, modernizacja i adaptacja obiektów infrastruktury kultury	
	C	działania prowadzące do ożywienia gospodarczego rewitalizowanych obszarów	
	D	zagospodarowanie przestrzeni publicznej na cele społeczne	
	E	modernizacje, renowacje budynków użyteczności publicznej poprawiające ich estetykę zewnętrzną	
	F	modernizacje, renowacje części wspólnych wielorodzinnych budynków mieszkalnych	
4. Wskaźniki osiągnięte w wyniku realizacji projektu			
▪ Powierzchnia odnowionych budynków [m ²]:		▪ Liczba utworzonych miejsc pracy [szt.]:	
▪ Powierzchnia zagospodarowanego obszaru [ha]:		▪ Liczba założonych firm [szt.]:	
B. FINANSOWANIE PROJEKTU			
5. Budżet projektu (w zł); Minimalna wartość wydatków kwalifikowanych: typy projektów A, B, C, D – 250 000 PLN typy projektów E, F – 100 000 PLN		Ok 1 mln. zł.	
6. Oczekiwana wielkość wsparcia z EFRR /max 65% lub 75% w przypadku projektów nie objętych pomocą publiczną		Ok. 750 tys. zł.	
6. Udział środków własnych	Kapitał własny	Kredyt	Inny (jaki)
	Ok. 250 tys. zł	0,00	0,00
C. DANE DOTYCZĄCE WNIOSKODAWCY			
7. Nazwa wnioskodawcy	Gmina Biały Dunajec		
8. Typ beneficjenta	jednostki samorządu terytorialnego, ich związki i stowarzyszenia		X
	jednostki organizacyjne jednostek samorządu terytorialnego posiadające osobowość prawną		X
	instytucje kultury		
	osoby prawne i fizyczne będące organami prowadzącymi szkoły i placówki		
	partnerzy społeczni i gospodarczy (w tym organizacje pozarządowe)		
	kościół i związki wyznaniowe oraz osoby prawne kościołów i związków wyznaniowych		
	Inne		

ZU/6/2019		
WNIOSEK O UMIESZCZENIE PROJEKTU INWESTYCYJNEGO W GMINNYM PROGRAMIE REWITALIZACJI GMINY BIAŁY DUNAJEC		
A. DANE DOTYCZĄCE PROJEKTU		
1. Tytuł projektu	Przedsięwzięcia w zakresie termomodernizacji budynków mieszkalnych.	
1.1. Lokalizacja projektu PROSZĘ WSKAZAĆ OBSZAR REWITALIZACJI NA KTÓRYM ZAPLANOWANO REALIZACJĘ ZADANIA	OBSZAR RWITALIZACJI: Biały Dunajec	ADRES: obszar gminy Biały Dunajec
1.2. Przewidywany termin rozpoczęcia i zakończenia prac	Termin rozpoczęcia	Termin zakończenia
	2019	2023
2. Opis projektu (max. 4000 znaków) - cel projektu, realizacja działań		
Zakres projektu/zadania	Projekt obejmował będzie wykonanie termomodernizacji budynków jednorodzinnych oraz wielorodzinnych z terenu gminy Biały Dunajec. W ramach projektu zostaną zrealizowane przedsięwzięcia polegające na wykonaniu docieplenia budynków, wymianie starej stolarki okiennej i drzwiowej.	
Cele projektu w odniesieniu do potrzeb rewitalizacji	Celem projektu jest zmniejszenie zanieczyszczenia powietrza poprzez ograniczenie emisji szkodliwych gazów i pyłów do atmosfery oraz zwiększenie efektywności energetycznej.	
Odbiorcy projektu	Mieszkańcy gminy Biały Dunajec Turyści przebywający na terenie gminy Biały Dunajec	
Oczekiwane efekty	Efektem projektu będzie rozwój gminy Biały Dunajec zgodnie z zasadą zrównoważonego rozwoju, czyli uwzględnienie w procesie rozwoju elementu ekonomicznego, przyrodniczego, społecznego oraz planowania przestrzennego, eliminacja zjawiska znacznego obniżania się temperatury wewnątrz budynków na skutek niskich temperatur powietrza oraz zmniejszenie ubytków ciepła, korzyści w postaci zmniejszenia zapotrzebowania na surowce energetyczne oraz obniżenie kosztów utrzymania budynków.	
3. Typ projektu:		
	A	przebudowa, rozbudowa, modernizacja i adaptacja obiektów infrastrukturalnych z przeznaczeniem na cele społeczne,
	B	budowa, przebudowa, rozbudowa, modernizacja i adaptacja obiektów infrastruktury kultury
	C	działania prowadzące do ożywienia gospodarczego rewitalizowanych obszarów
	D	zagospodarowanie przestrzeni publicznej na cele społeczne

	E	modernizacje, renowacje budynków użyteczności publicznej poprawiające ich estetykę zewnętrzną		
X	F	modernizacje, renowacje części wspólnych wielorodzinnych budynków mieszkalnych		
4. Wskaźniki osiągnięte w wyniku realizacji projektu				
▪ Powierzchnia odnowionych budynków [m ²]:		▪ Liczba utworzonych miejsc pracy [szt.]:		
▪ Powierzchnia zagospodarowanego obszaru [ha]:		▪ Liczba założonych firm [szt.]:		
B. FINANSOWANIE PROJEKTU				
5. Budżet projektu (w zł); Minimalna wartość wydatków kwalifikowanych: typy projektów A, B, C, D – 250 000 PLN typy projektów E, F – 100 000 PLN		Ok. 1 mln. zł.		
6. Oczekiwana wielkość wsparcia z EFRR /max 65% lub 75% w przypadku projektów nie objętych pomocą publiczną		Ok. 750 tys. zł.		
6. Udział środków własnych		Kapitał własny	Kredyt	Inny (jaki)
		Ok. 250 tys. zł	0,00	0,00
C. DANE DOTYCZĄCE WNIOSKODAWCY				
7. Nazwa wnioskodawcy	Mieszkańcy gminy Biały Dunajec			
8. Typ beneficjenta	jednostki samorządu terytorialnego, ich związki i stowarzyszenia			
	jednostki organizacyjne jednostek samorządu terytorialnego posiadające osobowość prawną			
	instytucje kultury			
	osoby prawne i fizyczne będące organami prowadzącymi szkoły i placówki			
	partnerzy społeczni i gospodarczy (w tym organizacje pozarządowe)			
	kościół i związki wyznaniowe oraz osoby prawne kościołów i związków wyznaniowych			
	Inne mieszkańcy gminy Biały Dunajec			

ZU/7/2019		
WNIOSEK O UMIESZCZENIE PROJEKTU INWESTYCYJNEGO W GMINNYM PROGRAMIE REWITALIZACJI GMINY BIAŁY DUNAJEC		
A. DANE DOTYCZĄCE PROJEKTU		
1. Tytuł projektu	Budowa Sali sportowej w gminie Biały Dunajec.	
1.1. Lokalizacja projektu PROSZĘ WSKAZAĆ OBSZAR REWITALIZACJI NA KTÓRYM ZAPLNOWANO REALIZACJĘ ZADANIA	OBSZAR RWITALIZACJI: poza obszarem	ADRES: Sierockie
1.2. Przewidywany termin rozpoczęcia i zakończenia prac	Termin rozpoczęcia	Termin zakończenia
	2019	2022
2. Opis projektu (max. 4000 znaków) - cel projektu, realizacja działań		
Zakres projektu/zadania	Projekt obejmował będzie budowę Sali sportowej wraz z zapleczem sanitarno – gospodarczym. w miejscowości Sierockie. Sala zostanie wybudowana przy Zespole Szkoły Podstawowej i Gimnazjum w Sierockiem. W ramach inwestycji zostanie wybudowane nowa sala sportowa, budynek zostanie dostosowany do potrzeb osób niepełnosprawnych, oraz zostanie wykonana modernizacja i remont ogrodzenia wokół szkoły jak również nowopowstałego budynku. Zostanie wykonany parking.	
Cele projektu w odniesieniu do potrzeb rewitalizacji	Celem projektu jest rozwój potencjału ludzkiego poprzez rozszerzenie oferty rekreacyjno – rozrywkowej poprzez ułatwienie mieszkańcom dostępu do infrastruktury sportowej i towarzyskiej, podwyższenie standardu życia mieszkańców, utrzymanie ładu przestrzennego i estetyki, zwiększenie atrakcyjności miejscowości. Ponadto miejsce to będzie służyło lokalnej społeczności i turystom. Cel ma służyć zaspokajaniu potrzeb społecznych oraz rekreacyjnych mieszkańcom gminy. Wzmocni to również proces aktywizacji i integracji społecznej poprzez stworzenie miejsc i oferty dla aktywności mieszkańców gminy Biały Dunajec. Projekt przyczyni się również do wyrównania dysproporcji społeczno – ekonomicznych w regionie oraz zapewni dogodne warunki dla rozwoju zasobów ludzkich poprzez wzrost poziomu wykształcenia i dostępu do wiedzy.	
Odbiorcy projektu	Mieszkańcy gminy Biały Dunajec Turyści przebywający na terenie gminy Biały Dunajec	
Oczekiwane efekty	Efektem projektu będzie rozwój gminy Biały Dunajec zgodnie z zasadą zrównoważonego rozwoju, czyli uwzględnienie w procesie rozwoju elementu ekonomicznego, przyrodniczego, społecznego oraz planowania przestrzennego.	

3. Typ projektu:			
X	A	przebudowa, rozbudowa, modernizacja i adaptacja obiektów infrastrukturalnych z przeznaczeniem na cele społeczne,	
	B	budowa, przebudowa, rozbudowa, modernizacja i adaptacja obiektów infrastruktury kultury	
	C	działania prowadzące do ożywienia gospodarczego rewitalizowanych obszarów	
	D	zagospodarowanie przestrzeni publicznej na cele społeczne	
	E	modernizacje, renowacje budynków użyteczności publicznej poprawiające ich estetykę zewnętrzną	
	F	modernizacje, renowacje części wspólnych wielorodzinnych budynków mieszkalnych	
4. Wskaźniki osiągnięte w wyniku realizacji projektu			
▪ Powierzchnia odnowionych budynków [m ²]:		▪ Liczba utworzonych miejsc pracy [szt.]:	
▪ Powierzchnia zagospodarowanego obszaru [ha]:		▪ Liczba założonych firm [szt.]:	
B. FINANSOWANIE PROJEKTU			
5. Budżet projektu (w zł); Minimalna wartość wydatków kwalifikowanych: typy projektów A, B, C, D – 250 000 PLN typy projektów E, F – 100 000 PLN		Ok 5 mln. zł.	
6. Oczekiwana wielkość wsparcia z EFRR /max 65% lub 75% w przypadku projektów nie objętych pomocą publiczną		Ok. 3,75 mln. zł.	
6. Udział środków własnych	Kapitał własny	Kredyt	Inny (jaki)
	Ok. 1,25 mln. zł	0,00	0,00
C. DANE DOTYCZĄCE WNIOSKODAWCY			
7. Nazwa wnioskodawcy	Gmina Biały Dunajec		
8. Typ beneficjenta	jednostki samorządu terytorialnego, ich związki i stowarzyszenia		X
	jednostki organizacyjne jednostek samorządu terytorialnego posiadające osobowość prawną		X
	instytucje kultury		
	osoby prawne i fizyczne będące organami prowadzącymi szkoły i placówki		
	partnerzy społeczni i gospodarczy (w tym organizacje pozarządowe)		
	kościół i związki wyznaniowe oraz osoby prawne kościołów i związków wyznaniowych		
	Inne		

ZU/8/2019		
WNIOSEK O UMIESZCZENIE PROJEKTU INWESTYCYJNEGO W GMINNYM PROGRAMIE REWITALIZACJI GMINY BIAŁY DUNAJEC		
A. DANE DOTYCZĄCE PROJEKTU		
1. Tytuł projektu	Stworzenie miejsca wypoczynku i rekreacji.	
1.1. Lokalizacja projektu PROSZĘ WSKAZAĆ OBSZAR REWITALIZACJI NA KTÓRYM ZAPLANOWANO REALIZACJĘ ZADANIA	OBSZAR RWITALIZACJI: Biały Dunajec	ADRES:
1.2. Przewidywany termin rozpoczęcia i zakończenia prac	Termin rozpoczęcia	Termin zakończenia
	2019	2022
2. Opis projektu (max. 4000 znaków) - cel projektu, realizacja działań		
Zakres projektu/zadania	Projekt polegał będzie na zagospodarowaniu terenu znajdującego się z miejscowości Biały Dunajec za budynkiem poczty oraz banku. Zostanie utworzony park linowy wraz z towarzyszącą infrastrukturą, otwarty plac zabaw, siłownia zewnętrzna. Zostaną wydzielone miejsca do uprawiania sportów takich jak jogging, jazda na rowerze czy rolkach/nartorolkach, gra w koszykówkę, piłkę nożną itp.	
Cele projektu w odniesieniu do potrzeb rewitalizacji	Celem projektu jest rozwój potencjału ludzkiego poprzez rozszerzenie oferty rekreacyjno – rozrywkowej i wypoczynkowej wsi poprzez uporządkowanie i zagospodarowanie wolnej przestrzeni, ułatwienie mieszkańcom dostępu do infrastruktury wypoczynkowej i rekreacyjnej, podwyższenie standardu życia mieszkańców, utrzymanie ład przestrzennego i estetyki, zwiększenie atrakcyjności miejscowości. Ponadto miejsce to będzie służyło lokalnej społeczności i turystom. Cel ma służyć zaspokajaniu potrzeb społecznych, kulturalnych oraz rekreacyjnych mieszkańcom gminy.	
Odbiorcy projektu	Mieszkańcy gminy Biały Dunajec Turyści przebywający na terenie gminy Biały Dunajec	
Oczekiwane efekty	Efektem projektu będzie rozwój miejscowości Biały Dunajec zgodnie z zasadą zrównoważonego rozwoju, czyli uwzględnienie w procesie rozwoju elementu ekonomicznego, przyrodniczego, społecznego oraz planowania przestrzennego.	
3. Typ projektu:		
	A	przebudowa, rozbudowa, modernizacja i adaptacja obiektów infrastrukturalnych z przeznaczeniem na cele społeczne,
	B	budowa, przebudowa, rozbudowa, modernizacja i adaptacja obiektów infrastruktury kultury

	C	działania prowadzące do ożywienia gospodarczego rewitalizowanych obszarów	
X	D	zagospodarowanie przestrzeni publicznej na cele społeczne	
	E	modernizacje, renowacje budynków użyteczności publicznej poprawiające ich estetykę zewnętrzną	
	F	modernizacje, renowacje części wspólnych wielorodzinnych budynków mieszkalnych	
4. Wskaźniki osiągnięte w wyniku realizacji projektu			
▪ Powierzchnia odnowionych budynków [m ²):		▪ Liczba utworzonych miejsc pracy [szt.):	
▪ Powierzchnia zagospodarowanego obszaru [ha):		▪ Liczba założonych firm [szt.):	
B. FINANSOWANIE PROJEKTU			
5. Budżet projektu (w zł); Minimalna wartość wydatków kwalifikowanych: typy projektów A, B, C, D – 250 000 PLN typy projektów E, F – 100 000 PLN		Ok. 600 tys. zł.	
6. Oczekiwana wielkość wsparcia z EFRR /max 65% lub 75% w przypadku projektów nie objętych pomocą publiczną		Ok. 450 tys. zł.	
6. Udział środków własnych		Kapitał własny	Kredyt
		Ok. 150 tys. zł	0,00
Inny (jaki)			
0,00			
C. DANE DOTYCZĄCE WNIOSKODAWCY			
7. Nazwa wnioskodawcy			
8. Typ beneficjenta			
jednostki samorządu terytorialnego, ich związki i stowarzyszenia		X	
jednostki organizacyjne jednostek samorządu terytorialnego posiadające osobowość prawną		X	
instytucje kultury			
osoby prawne i fizyczne będące organami prowadzącymi szkoły i placówki			
partnerzy społeczni i gospodarczy (w tym organizacje pozarządowe)			
kościół i związki wyznaniowe oraz osoby prawne kościołów i związków wyznaniowych			
Inne			

ZAŁĄCZNIK MAPA

Mapa gminy Biały Dunajec obrazująca podstawowe kierunki zmian funkcjonalno-przestrzennych obszaru rewitalizacji (opracowana z wykorzystaniem treści mapy o skali 1:5000)